



РОССИЙСКАЯ ФЕДЕРАЦИЯ
АДМИНИСТРАЦИЯ ВЕРХНЕПАШИНСКОГО СЕЛЬСОВЕТА
ЕНИСЕЙСКОГО РАЙОНА
КРАСНОЯРСКОГО КРАЯ

ПОСТАНОВЛЕНИЕ

10.08.2020 г.

с. Верхнепашино

№ 44-п

**Об утверждении схемы границ прилегающих территорий
Верхнепашинского сельсовета Енисейского района**

На основании Федерального закона от 06.10.2003 № 131-ФЗ "Об общих принципах организации местного самоуправления в Российской Федерации", в соответствии с Градостроительным кодексом Российской Федерации от 29.12.2004 № 190-ФЗ, законом Красноярского края от 23.05.2019 № 7-2784 «О порядке определения границ прилегающих территорий в Красноярском крае», Правилами благоустройства территории Верхнепашинского сельсовета, утвержденными решением Верхнепашинского сельского Совета депутатов от 31.01.2020г №158-155р, руководствуясь Уставом Верхнепашинского сельсовета

ПОСТАНОВЛЯЮ:

1) Утвердить схему границ прилегающих территорий Верхнепашинского сельсовета Енисейского района:

1. Земельные участки, расположенные по адресам:

- с Верхнепашино, ул. Солнечная 1Б, кадастровый номер 24:12:0380101:45;
-с.Верхнепашино, ул. Комсомольская 47, кадастровый номер 24:12:0380101:231, согласно Приложению № 1.

2. Земельные участки, расположенные по адресам:

-с.Верхнепашино, ул.Ферсмана д.3 кв.1, кадастровый номер 24:12:0380101:8;
-с.Верхнепашино, ул.Ферсмана 3-2, кадастровый номер 24:12:0380101:3,
-с.Верхнепашино,ул.Ферсмана д.5 кв.1, кадастровый номер 24:12:0380101:23;
-с.Верхнепашино, ул.Ферсмана д.2 кв.2, кадастровый номер 24:12:0380101:6,
-с.Верхнепашино, ул.Солнечная 28А, кадастровый номер 24:12:0380101:82;
-с.Верхнепашино, ул. Солнечная 28/1, кадастровый номер 24:12:0380101:87;
-с.Верхнепашино, ул.Солнечная д.30 кв.1, кадастровый номер 24:12:0380101:17;

- с.Верхнепашино, ул.Солнечная д.28. кв.2, кадастровый номер 24:12:0380101:16;
- с.Верхнепашино, ул.Комсомольская, кадастровый номер 24:12:0380101:1;
- с.Верхнепашино,ул.Комсомольская 31, кадастровый номер 24:12:0380101:81, согласно Приложению № 2.

3. Земельные участки, расположенные по адресам:

- с.Верхнепашино, ул. Северная 8, кадастровый номер 24:12:0380103:3;
- с.Верхнепашино, ул. Северная д.4, кадастровый номер 24:12:0380103:11;
- с.Верхнепашино, ул. Северная 3-2, кадастровый номер 24:12:0380103:45;
- с.Верхнепашино, ул. Северная 3-2, кадастровый номер 24:12:0380103:46;
- с.Верхнепашино, ул. Северная 2-1, кадастровый номер 24:12:0380103:127;
- с.Верхнепашино, пер.Северный д.1 кв.2, кадастровый номер 24:12:0380103:13;
- с.Верхнепашино, пер.Северный д.1 кв.1, кадастровый номер 24:12:0380103:57;
- с.Верхнепашино, ул.Комсомольская 16, кадастровый номер 24:12:0380103:14;
- земельный участок, кадастровый номер 24:12:0380103:132;
- с.Верхнепашино, ул.Комсомольская 18А, кадастровый номер 24:12:0380103:220;
- с.Верхнепашино, ул.Комсомольская 20/1, кадастровый номер 24:12:0380103:433;
- с.Верхнепашино, ул.Комсомольская 20, кадастровый номер 24:12:0380103:115, согласно Приложению № 3;

4. Земельные участки, расположенные по адресам:

- с.Верхнепашино, ул. Комсомольская, кадастровый номер 24:12:0380103:126;
- с.Верхнепашино, ул. Есенина 12, кадастровый номер 24:12:0380103:129;
- с.Верхнепашино, ул. Есенина д.8 кв.2, кадастровый номер 24:12:0380103:53, согласно Приложению № 4;

5. Земельные участки, расположенные по адресам:

- с.Верхнепашино, ул. Обручева 2, кадастровый номер 24:12:0380103:353;
- с.Верхнепашино, ул. Гидрогеологов 2А, кадастровый номер 24:12:0380103:239;
- с.Верхнепашино, ул. Гидрогеологов 2, кадастровый номер 24:12:0380103:221;
- с.Верхнепашино, ул. Гидрогеологов д.1/1, кадастровый номер 24:12:0380103:25;
- с.Верхнепашино, ул. Усова д.1.кв.2, кадастровый номер 24:12:0380103:63;
- с.Верхнепашино, ул. Усова 5-2, кадастровый номер 24:12:0380103:130;
- с.Верхнепашино, ул. Усова 7, кадастровый номер 24:12:0380103:131;
- с.Верхнепашино, ул. Усова 2Г-1, кадастровый номер 24:12:0380103:36;
- с.Верхнепашино, ул. Усова 4-1, кадастровый номер 24:12:0380103:233;
- с.Верхнепашино, ул. Усова 2А-1, кадастровый номер 24:12:0380103:40;
- с.Верхнепашино, ул. Усова 6Б-1, кадастровый номер 24:12:0380103:66;
- с.Верхнепашино, ул. Усова 20А, кадастровый номер 24:12:0380103:240;

- с.Верхнепашино, ул. Усова д.14, кадастровый номер 24:12:0380103:28;
- с.Верхнепашино, ул. Усова д.14А, кадастровый номер 24:12:0380103:231;
- с.Верхнепашино, ул. Усова 18, кадастровый номер 24:12:0380103:52;
- с.Верхнепашино, ул. Усова д.20, кадастровый номер 24:12:0380103:58;
- с.Верхнепашино, ул. Усова 17, кадастровый номер 24:12:0380103:16;
- с.Верхнепашино, ул.Гидрогеологов 9/1, кадастровый номер 24:12:0380103:222;
- с.Верхнепашино, ул. Гидрогеологов 9, кадастровый номер 24:12:0380103:128;
- с.Верхнепашино, ул. Усова 16А, кадастровый номер 24:12:0380103:228, согласно Приложению № 5;

6. Земельные участки, расположенные по адресам:

- с.Верхнепашино, ул. Комсомольская 47, кадастровый номер 24:12:0380101:231;
- с.Верхнепашино, ул.Солнечная 1 Б, кадастровый номер 24:12:0380101:45, согласно Приложению № 6;

7. Земельные участки, расположенные по адресам:

- с.Верхнепашино, ул.Ферсмана д.5, кв.1, кадастровый номер 24:12:0380101:23;
- с.Верхнепашино, ул.Ферсмана д.2. кв.2, кадастровый номер 24:12:0380101:6;
- с.Верхнепашино, ул.Ферсмана д.3, кв.1, кадастровый номер 24:12:0380101:8;
- с.Верхнепашино, ул. Гидрогеологов д.1/1, кадастровый номер 24:12:0380101:3;
- с.Верхнепашино, ул. Солнечная д.28 А, кадастровый номер 24:12:0380101:82;
- с.Верхнепашино, ул. Солнечная д.28, кв.2, кадастровый номер 24:12:0380101:16;
- с.Верхнепашино, ул. Солнечная 28/1, кадастровый номер 24:12:0380101:87;
- с.Верхнепашино, ул. Солнечная д.30, кв.1, кадастровый номер 24:12:0380101:17;
- с.Верхнепашино, ул. Комсомольская, кадастровый номер 24:12:0380101:1;
- с.Верхнепашино, ул. Комсомольская д.31, кадастровый номер 24:12:0380101:81, согласно Приложению № 7;

8. Земельные участки, расположенные по адресам:

- с.Верхнепашино, ул.Комсомольская 18А, кадастровый номер 24:12:0380103:57;
- с.Верхнепашино, пер.Северный д.1, кв.2 кадастровый номер 24:12:0380103:13;
- с.Верхнепашино, ул.Северная 2-1, кадастровый номер 24:12:0380103:127;
- с.Верхнепашино, ул. Северная 8, кадастровый номер 24:12:0380103:3;
- с.Верхнепашино, ул. Северная 3-2, кадастровый номер 24:12:0380103:46;
- с.Верхнепашино, ул. Северная 3-2, кадастровый номер 24:12:0380103:45;
- с.Верхнепашино, ул. Северная д.4, кадастровый номер 24:12:0380103:11;
- с.Верхнепашино, ул.Комсомольская 20, кадастровый номер 24:12:0380103:115;

-с.Верхнепашино, ул.Комсомольская, 18А, кадастровый номер 24:12:0380103:220;
-с.Верхнепашино, ул. Обручева, 2/1, кадастровый номер 24:12:0380103:132;
-с.Верхнепашино, ул.Комсомольская,16, кадастровый номер 24:12:0380103:14;
-земельный участок, кадастровый номер 24:12:0380103:443;
согласно Приложению № 8;

9. Земельные участки, расположенные по адресам:

-с.Верхнепашино, ул.Комсомольская 8, кадастровый номер 24:12:0380103:126;
-с.Верхнепашино, ул.Обручева 2/1, кадастровый номер 24:12:0380103:129;
-с.Верхнепашино, ул. Есенина д.8 кв.2, кадастровый номер 24:12:0380103:53,
согласно Приложению № 9;

10. Земельные участки, расположенные по адресам:

-с.Верхнепашино, ул. Обручева 2, кадастровый номер 24:12:0380103:353;
-с.Верхнепашино, ул.Гидрогеологов 2А, кадастровый номер 24:12:0380103:239;
-с.Верхнепашино, ул.Гидрогеологов 2, кадастровый номер 24:12:0380103:221;
-с.Верхнепашино, ул. Гидрогеологов д.1/1, кадастровый номер 24:12:0380103:25;
-с.Верхнепашино, ул. Усова д.1.кв.2, кадастровый номер 24:12:0380103:63;
-с.Верхнепашино, ул. Усова 5-2, кадастровый номер 24:12:0380103:130;
-с.Верхнепашино, ул. Усова 7, кадастровый номер 24:12:0380103:131;
-с.Верхнепашино, ул. Усова 2Г-1, кадастровый номер 24:12:0380103:36;
-с.Верхнепашино, ул. Усова 4-1, кадастровый номер 24:12:0380103:233;
-с.Верхнепашино, ул. Усова 2А-1, кадастровый номер 24:12:0380103:40;
-с.Верхнепашино, ул. Усова 6Б-1, кадастровый номер 24:12:0380103:66;
-с.Верхнепашино, ул. Усова 20А, кадастровый номер 24:12:0380103:240;
-с.Верхнепашино, ул. Усова д.14, кадастровый номер 24:12:0380103:28;
-с.Верхнепашино, ул. Усова д.14А, кадастровый номер 24:12:0380103:231;
-с.Верхнепашино, ул. Обручева 2, кадастровый номер 24:12:0380103:353;
-с.Верхнепашино, ул. Усова 18, кадастровый номер 24:12:0380103:52;
-с.Верхнепашино, ул. Усова д.20, кадастровый номер 24:12:0380103:58;
-с.Верхнепашино, ул. Усова 17, кадастровый номер 24:12:0380103:16;
-с.Верхнепашино, ул.Гидрогеологов 9/1, кадастровый номер 24:12:0380103:222;
-с.Верхнепашино, ул. Гидрогеологов 9, кадастровый номер 24:12:0380103:128,
согласно Приложению № 10;

11. Земельные участки, расположенные по адресам:

-с.Верхнепашино, ул.Вавилова 28, кадастровый номер 24:12:0380104:10;
-с.Верхнепашино, ул.Вавилова 26, кадастровый номер 24:12:0380104:2;
-с.Верхнепашино, ул.Вавилова дом 22 А, кадастровый номер 24:12:0380104:3,
согласно Приложению № 11;

12. Земельные участки, расположенные по адресам:

-с.Верхнепашино, ул. Советская д.24Д, кадастровый номер 24:12:0380105:31;
-с.Верхнепашино, ул. Вавилова 18 А, кадастровый номер 24:12:0380105:171;
-с.Верхнепашино, ул. Вавилова 18, кадастровый номер 24:12:0380105:172;
-с.Верхнепашино, ул. Вавилова 16, кадастровый номер 24:12:0380105:36;
-с.Верхнепашино, ул. Вавилова д.14, кадастровый номер 24:12:0380105:15;
-с.Верхнепашино, ул. Вавилова 12, кадастровый номер 24:12:0380105:6;
-с.Верхнепашино, ул. Вавилова 10, кадастровый номер 24:12:0380105:21;
-с.Верхнепашино, ул. Усова 2Г-1, кадастровый номер 24:12:0380103:36;
-с.Верхнепашино, ул. Усова 4-1, кадастровый номер 24:12:0380103:233;
-с.Верхнепашино, ул. Усова 2А-1, кадастровый номер 24:12:0380103:40;
-с.Верхнепашино, ул. Усова 6Б-1, кадастровый номер 24:12:0380103:66;
-с.Верхнепашино, ул. Усова 20А, кадастровый номер 24:12:0380103:240;
-с.Верхнепашино, ул. Усова д.14, кадастровый номер 24:12:0380103:28;
-с.Верхнепашино, ул. Усова д.14А, кадастровый номер 24:12:0380103:231;
-с.Верхнепашино, ул. Обручева 2, кадастровый номер 24:12:0380103:353;
-с.Верхнепашино, ул. Усова 18, кадастровый номер 24:12:0380103:52;
-с.Верхнепашино, ул. Усова д.20, кадастровый номер 24:12:0380103:58;
-с.Верхнепашино, ул. Усова 17, кадастровый номер 24:12:0380103:16;
-с.Верхнепашино, ул. Гидрогеологов 9/1, кадастровый номер 24:12:0380103:222;
-с.Верхнепашино, ул. Гидрогеологов 9, кадастровый номер 24:12:0380103:128, согласно Приложению № 12;

13. Земельные участки, расположенные по адресам:

-с.Верхнепашино, ул. Советская 40 А, кадастровый номер 24:12:0380105:379;
-с.Верхнепашино, ул. Советская 38, кадастровый номер 24:12:0380105:22;
-с.Верхнепашино, ул. Советская 38 А, кадастровый номер 24:12:0380105:1;
-с.Верхнепашино, ул. Советская 24 А, кадастровый номер 24:12:0380105:19;
-с.Верхнепашино, ул. Вавилова д. 14, кадастровый номер 24:12:0380105:15;
-с.Верхнепашино, ул. Вавилова д.6. кв.2, кадастровый номер 24:12:0380105:12;
-с.Верхнепашино, ул. Советская д.26 А, кадастровый номер 24:12:0380105:2, согласно Приложению № 13;

14. Земельные участки, расположенные по адресам:

-с.Верхнепашино, ул. Спортивная 43, кадастровый номер 24:12:0380106:530;
-с.Верхнепашино, ул. Спортивная 43, кадастровый номер 24:12:0380106:531;
-с.Верхнепашино, ул. Спортивная 39, кадастровый номер 24:12:0380106:267;
-с.Верхнепашино, ул. Спортивная 38, кадастровый номер 24:12:0380106:528;
-с.Верхнепашино, ул. Спортивная 33, кадастровый номер 24:12:0380106:529;
-с.Верхнепашино, ул. Спортивная 31, кадастровый номер 24:12:0380106:264;
-с.Верхнепашино, ул. Спортивная 29, кадастровый номер 24:12:0380106:262;
-с.Верхнепашино, ул. Советская 2/3, кадастровый номер 24:12:0380106:256,
-с.Верхнепашино, ул. Советская 2/1, кадастровый номер 24:12:0380106:129;
-с.Верхнепашино, ул. Советская 2/2, кадастровый номер 24:12:0380106:545;
-с.Верхнепашино, ул. Советская д.26 А, кадастровый номер 24:12:0380105:2 согласно Приложению № 14;

15. Земельные участки, расположенные по адресам:

- с.Верхнепашино, ул. Суворова 16, кадастровый номер 24:12:0380106:205;
 - с.Верхнепашино, ул. Суворова 14, кадастровый номер 24:12:0380106:208;
 - с.Верхнепашино, ул. Суворова 7А, кадастровый номер 24:12:0380106:567;
 - с.Верхнепашино, ул. Суворова 5А, кадастровый номер 24:12:0380106:565;
 - с.Верхнепашино, ул. Суворова 3 А, кадастровый номер 24:12:0380106:563;
 - с.Верхнепашино, ул. Суворова 1А, кадастровый номер 24:12:0380106:564;
 - с.Верхнепашино, ул. Суворова 4 А, кадастровый номер 24:12:0380106:226;
 - с.Верхнепашино, ул. Суворова 6 А, кадастровый номер 24:12:0380106:233,
 - с.Верхнепашино, ул. Суворова 8, кадастровый номер 24:12:0380106:240;
 - с.Верхнепашино, ул. Суворова 10 А, кадастровый номер 24:12:0380106:234;
 - с.Верхнепашино, ул. Суворова 12, кадастровый номер 24:12:0380106:239;
 - с.Верхнепашино, ул. Спортивная 9, кадастровый номер 24:12:0380106:231;
 - с.Верхнепашино, ул. Спортивная 11, кадастровый номер 24:12:0380106:236;
 - с.Верхнепашино, ул. Спортивная 13, кадастровый номер 24:12:0380106:201;
 - с.Верхнепашино, ул. Спортивная 15, кадастровый номер 24:12:0380106:202,
 - с.Верхнепашино, ул. Спортивная 22, кадастровый номер 24:12:0380106:223;
 - с.Верхнепашино, ул. Спортивная 10, кадастровый номер 24:12:0380106:209;
 - с.Верхнепашино, ул. Спортивная 12, кадастровый номер 24:12:0380106:219
 - с.Верхнепашино, ул. Спортивная 14, кадастровый номер 24:12:0380106:194;
 - с.Верхнепашино, ул. Спортивная 16, кадастровый номер 24:12:0380106:237;
 - с.Верхнепашино, ул. Спортивная 18, кадастровый номер 24:12:0380106:193;
 - с.Верхнепашино, ул. Спортивная 20, кадастровый номер 24:12:0380106:230;
 - с.Верхнепашино, ул. Спортивная 22, кадастровый номер 24:12:0380106:225,
 - с.Верхнепашино, ул. Спортивная 32, кадастровый номер 24:12:0380106:220;
 - с.Верхнепашино, ул. Спортивная 34, кадастровый номер 24:12:0380106:218;
 - с.Верхнепашино ул. Спортивная 36, кадастровый номер 24:12:0380106:235
 - с.Верхнепашино, ул. Спортивная 38, кадастровый номер 24:12:0380106:216;
 - с.Верхнепашино, ул. Спортивная 40, кадастровый номер 24:12:0380106:224;
 - с.Верхнепашино, ул. Спортивная 42, кадастровый номер 24:12:0380106:229,
- согласно Приложению № 15;

16. Земельные участки, расположенные по адресам:

- земельный участок, кадастровый номер 24:12:0380105:238;
- с.Верхнепашино, ул. Вавилова д.7, кв.1, кадастровый номер 24:12:0380105:118;
- с.Верхнепашино, ул. Суворова 7А, кадастровый номер 24:12:0380105:207;
- земельный участок, кадастровый номер 24:12:0380105:212;
- земельный участок, кадастровый номер 24:12:0380105:197;
- земельный участок, кадастровый номер 24:12:0380105:550;
- земельный участок, кадастровый номер 24:12:0380105:198;
- земельный участок, кадастровый номер 24:12:0380105:199,
- земельный участок, кадастровый номер 24:12:0380105:200;
- земельный участок, кадастровый номер 24:12:0380105:206;
- земельный участок, кадастровый номер 24:12:0380105:537;
- земельный участок, кадастровый номер 24:12:0380105:227;

- земельный участок, кадастровый номер 24:12:0380105:213;
- земельный участок, кадастровый номер 24:12:0380105:215;
- земельный участок, кадастровый номер 24:12:0380105:214, согласно Приложению № 16;

17. Земельные участки, расположенные по адресам:

- земельный участок, кадастровый номер 24:12:0380104:124;
- земельный участок, кадастровый номер 24:12:0380104:119;
- земельный участок, кадастровый номер 24:12:0380104:122;
- район Енисейский, земельный участок, кадастровый номер 24:12:0380104:15;
- земельный участок, кадастровый номер 24:12:0380104:261;
- с.Верхнепашино, ул. Вавилова д.32, кадастровый номер 24:12:0380104:34;
- район Енисейский, кадастровый номер 24:12:0380104:18;
- село Верхнепашино, улица Вавилова, д 31Б, кв. 1, кадастровый номер 24:12:0380104:37,
- земельный участок, кадастровый номер 24:12:0380104:44;
- с.Верхнепашино, кадастровый номер 24:12:0380104:8;
- с.Верхнепашино, кадастровый номер 24:12:0380104:536;
- земельный участок, кадастровый номер 24:12:0380104:532;
- земельный участок, кадастровый номер 24:12:0380104:533;
- с.Верхнепашино, ул. Вавилова 20/1, кадастровый номер 24:12:0380104:38;
- земельный участок, кадастровый номер 24:12:0380104:126,
- земельный участок, кадастровый номер 24:12:0380104:17;
- земельный участок, кадастровый номер 24:12:0380104:123;
- земельный участок, кадастровый номер 24:12:0380104:557;
- земельный участок, кадастровый номер 24:12:0380104:556;
- земельный участок, кадастровый номер 24:12:0380104:41;
- земельный участок, кадастровый номер 24:12:0380104:191;
- земельный участок, кадастровый номер 24:12:0380104:127, согласно Приложению № 17;

18. Земельные участки, расположенные по адресам:

- с.Верхнепашино, ул. Павлова д.2, кадастровый номер 24:12:0380106:5;
- с.Верхнепашино, ул. Павлова д.6, кадастровый номер 24:12:0380106:10;
- с.Верхнепашино, ул. Павлова 8, кадастровый номер 24:12:0380106:27;
- с.Верхнепашино, ул. Павлова 10, кадастровый номер 24:12:0380106:1;
- с.Верхнепашино, ул. Павлова 12, кадастровый номер 24:12:0380106:128;
- с.Верхнепашино, ул. Полевая 3, кадастровый номер 24:12:0380106:116;
- с.Верхнепашино, ул. Полевая 5, кадастровый номер 24:12:0380106:6;
- с.Верхнепашино, ул. Полевая 7-1, кадастровый номер 24:12:0380106:32,
- с.Верхнепашино, ул. Полевая 9, кадастровый номер 24:12:0380106:524;
- с.Верхнепашино, ул. Полевая д.11 кв.1, кадастровый номер 24:12:0380106:268;
- с.Верхнепашино, ул. Полевая 4, кадастровый номер 24:12:0380106:19;
- с.Верхнепашино, ул. Полевая 6, кадастровый номер 24:12:0380106:4;
- с.Верхнепашино, ул. Полевая 8, кадастровый номер 24:12:0380106:63;

-с.Верхнепашино, ул. Суворова д.1, кадастровый номер 24:12:0380106:21;
-с.Верхнепашино, ул. Суворова д.3, кадастровый номер 24:12:0380106:7,
-с.Верхнепашино, ул. Суорова д.5, кадастровый номер 24:12:0380106:2;
-с.Верхнепашино, ул. Суворова д. 7-1, кадастровый номер 24:12:0380106:13;
-с.Верхнепашино, ул. Суворова д.7-2, кадастровый номер 24:12:0380106:14
-с.Верхнепашино, ул. Суворова д.9, кадастровый номер 24:12:0380106:12;
-с.Верхнепашино, ул. Суворова д.11, кадастровый номер 24:12:0380106:48,
согласно Приложению № 18;

19. Земельные участки, расположенные по адресам:

-с.Верхнепашино, ул. Советская 1Н/4, кадастровый номер 24:12:0380107:474;
-с.Верхнепашино, ул. Советская 1Н/2, кадастровый номер 24:12:0380107:439;
-с.Верхнепашино, ул. Советская 1Н/1, кадастровый номер 24:12:0380107:504;
-с.Верхнепашино, ул. Советская 1Н/1, кадастровый номер 24:12:0380107:438;
-с.Верхнепашино, ул. Советская 1-Н, кадастровый номер 24:12:0380107:146;
-с.Верхнепашино, ул. Советская 1Н/3, кадастровый номер 24:12:0380107:475;
-с.Верхнепашино, кадастровый номер 24:12:0380107:892;
-с.Верхнепашино, кадастровый номер 24:12:0380107:891,
-с.Верхнепашино, ул. Советская 1-м, кадастровый номер 24:12:0380107:64;
-с.Верхнепашино, кадастровый номер 24:12:0380107:546;
-с.Верхнепашино, ул. Советская 1А, кадастровый номер 24:12:0380107:499;
-с.Верхнепашино, ул. Советская д.1А, кадастровый номер 24:12:0380107:12,
согласно Приложению № 19;

20. Земельные участки, расположенные по адресам:

-с.Верхнепашино, ул. Набережная 2Е, кадастровый номер 24:12:0380107:893;
-с.Верхнепашино, ул. Набережная 2М, кадастровый номер 24:12:0380107:463;
-с.Верхнепашино, ул. Набережная 2 Н, кадастровый номер 24:12:0380107:890;
-с.Верхнепашино, ул. Набережная 2 м, кадастровый номер 24:12:0380107:476;
-с.Верхнепашино, ул. Набережная 2Ж, кадастровый номер 24:12:0380107:503;
-с.Верхнепашино, ул. Набережная 2М, кадастровый номер 24:12:0380107:889;
-с.Верхнепашино, ул. Набережная 4А, кадастровый номер 24:12:0380107:513;
-с.Верхнепашино, ул. Набережная 2К, кадастровый номер 24:12:0380107:506,
-с.Верхнепашино, ул. Набережная 6А, кадастровый номер 24:12:0380107:510;
-с.Верхнепашино, ул. Набережная 2И, кадастровый номер 24:12:0380107:505;
-с.Верхнепашино, ул. Набережная 5Б, кадастровый номер 24:12:0380107:886;
-с.Верхнепашино, ул. Советская д. 1А, кадастровый номер 24:12:0380107:9;
-с.Верхнепашино, ул. Советская, 1, кадастровый номер 24:12:0380107:143;
-с.Верхнепашино, ул. Советская, 3, кадастровый номер 24:12:0380107:144;
-с.Верхнепашино, ул. Юбилейная, д.8 кв.2, кадастровый номер
24:12:0380107:40;
-с.Верхнепашино, ул. Юбилейная, 14-1, кадастровый номер 24:12:0380107:41;
-с.Верхнепашино, ул. Юбилейная, 14-1, кадастровый номер 24:12:0380107:41;
-с.Верхнепашино, ул. Советская ,9, кадастровый номер 24:12:0380107:142,
согласно Приложению № 20;

21. Земельные участки, расположенные по адресам:

-с.Верхнепашино, ул. Советская 19Б, кадастровый номер 24:12:0380107:679;

- с.Верхнепашино, ул. Советская 19Б, кадастровый номер 24:12:0380107:138;
- с.Верхнепашино, кадастровый номер 24:12:0380107:79;
- с.Верхнепашино, ул. Советская 19Б, кадастровый номер 24:12:0380107:458;
- с.Верхнепашино, ул. Советская д.19, кадастровый номер 24:12:0380107:2;
- с.Верхнепашино, ул. Набережная 1В, кадастровый номер 24:12:0380107:532;
- с.Верхнепашино, ул. Набережная 2-а, кадастровый номер 24:12:0380107:449;
- с.Верхнепашино, ул. Набережная 17А, кадастровый номер 24:12:0380107:469,
- с.Верхнепашино, ул. Набережная 1В, кадастровый номер 24:12:0380107:436;
- с.Верхнепашино, ул. Набережная 1Г, кадастровый номер 24:12:0380107:441;
- с.Верхнепашино, ул. Набережная 2Б, кадастровый номер 24:12:0380107:457,
- с.Верхнепашино, ул. Набережная 1Г, кадастровый номер 24:12:0380107:509;
- с.Верхнепашино, ул. Советская 11А, кадастровый номер 24:12:0380107:460;
- с.Верхнепашино, ул. Набережная 15А, кадастровый номер 24:12:0380107:470;
- с.Верхнепашино, ул. Набережная 1Д, кадастровый номер 24:12:0380107:446;
- с.Верхнепашино, ул. Набережная 2В, кадастровый номер 24:12:0380107:451;
- с.Верхнепашино, ул. Набережная 9А, кадастровый номер 24:12:0380107:466,
- с.Верхнепашино, ул. Набережная 13А, кадастровый номер 24:12:0380107:465;
- с.Верхнепашино, ул. Набережная 2Г, кадастровый номер 24:12:0380107:456;
- с.Верхнепашино, ул. Набережная 7А, кадастровый номер 24:12:0380107:478;
- с.Верхнепашино, ул. Набережная 1Е, кадастровый номер 24:12:0380107:448;
- с.Верхнепашино, ул. Набережная 1Д, кадастровый номер 24:12:0380107:446;
- с.Верхнепашино, ул. Набережная 1Е, кадастровый номер 24:12:0380107:448, согласно Приложению № 21;

22. Земельные участки, расположенные по адресам:

- с.Верхнепашино, ул. Набережная 8, кадастровый номер 24:12:0380107:16;
- с.Верхнепашино, ул. Набережная д.6 кв.2, кадастровый номер 24:12:0380107:467;
- с.Верхнепашино, ул. Переулок д.6 кв.2, кадастровый номер 24:12:0380107:468;
- с.Верхнепашино, ул. Юбилейная 7, кадастровый номер 24:12:0380107:459;
- с.Верхнепашино, ул. Советская д.31, кв.2, кадастровый номер 24:12:0380107:544;
- с.Верхнепашино, ул. Советская д.31 кв.1, кадастровый номер 24:12:0380107:49;
- с.Верхнепашино, ул. Советская д.29, кв.2, кадастровый номер 24:12:0380107:48;
- с.Верхнепашино, ул. Советская д.29, кв.1, кадастровый номер 24:12:0380107:47,
- с.Верхнепашино, ул. Юбилейная д.4, кадастровый номер 24:12:0380107:5;
- с.Верхнепашино, ул. Советская 21, кадастровый номер 24:12:0380107:447;
- с.Верхнепашино, ул. Советская 19А, кадастровый номер 24:12:0380107:7;
- с.Верхнепашино, ул. Советская 19А, кадастровый номер 24:12:0380107:547;

-с.Верхнепашино, ул. Набережная 1-Б, кадастровый номер 24:12:0380107:145, согласно Приложению № 22;

23. Земельные участки, расположенные по адресам:

-с.Верхнепашино, ул. Вавилова д.11, кадастровый номер 24:12:0380108:2;

-с.Верхнепашино, ул. Советская д.10 кв.2, кадастровый номер 24:12:0380108:101;

-с.Верхнепашино, ул. Переулок д.6 кв.2, кадастровый номер 24:12:0380108:16;

-с.Верхнепашино, ул. Вавилова д.11, кадастровый номер 24:12:0380108:2;

-с.Верхнепашино, ул. Советская д.8, кв.1, кадастровый номер 24:12:0380108:5;

-с.Верхнепашино, ул. Советская д.6, кв.1, кадастровый номер 24:12:0380108:1,

-с.Верхнепашино, ул. Юбилейная д.4, кадастровый номер 24:12:0380108:35;

-с.Верхнепашино, ул. Вавилова д.5 кв.2, кадастровый номер 24:12:0380108:34;

-с.Верхнепашино, ул. Советская д.4 кв.1, кадастровый номер 24:12:0380108:23;

-с.Верхнепашино, ул. Советская д.2.кв.2, кадастровый номер 24:12:0380108:7;

-с.Верхнепашино, ул. Вавилова 1-1, кадастровый номер 24:12:0380108:105, согласно Приложению № 23;

24. Земельные участки, расположенные по адресам:

-с.Верхнепашино, ул. Советская 22-2, кадастровый номер 24:12:0380108:224;

-с.Верхнепашино, ул. Советская 2-1, кадастровый номер 24:12:0380108:6;

-с.Верхнепашино, ул. Вавилова д.19, кв.1, кадастровый номер 24:12:0380108:20;

-с.Верхнепашино, ул. Вавилова д.17.кв.2, кадастровый номер 24:12:0380108:26;

-с.Верхнепашино, ул. Вавилова 17-1, кадастровый номер 24:12:0380108:56, согласно Приложению № 24;

25. Земельные участки, расположенные по адресам:

-с.Верхнепашино, ул. Советская 156, кадастровый номер 24:12:0380109:50;

-с.Верхнепашино, ул. Вавилова 33, кадастровый номер 24:12:0380109:7;

-с.Верхнепашино, ул. Вавилова д.28-2, кадастровый номер 24:12:0380109:1;

-с.Верхнепашино, ул. Советская д.54, кадастровый номер 24:12:0380109:5;

-с.Верхнепашино, ул. Советская 31Б, кв.1, кадастровый номер 24:12:0380109:52;

-с.Верхнепашино, ул. Советская 52, кадастровый номер 24:12:0380109:11;

-с.Верхнепашино, ул. Вавилова 31А, кадастровый номер 24:12:0380109:53;

-с.Верхнепашино, ул. Советская 48, кадастровый номер 24:12:0380109:9,

-с.Верхнепашино, ул. Советская д.46, кадастровый номер 24:12:0380109:24;

-с.Верхнепашино, ул. Вавилова 31, кадастровый номер 24:12:0380109:54, согласно Приложению № 25;

26. Земельные участки, расположенные по адресам:

-с.Верхнепашино, ул. Советская 72А, кадастровый номер 24:12:0380109:34;

-с.Верхнепашино, ул. Советская д.66/1, кадастровый номер 24:12:0380109:23;
-с.Верхнепашино, ул. Вавилова д.37, кадастровый номер 24:12:0380109:3,
согласно Приложению № 26;

27. Земельные участки, расположенные по адресам:

-с.Верхнепашино, ул. Советская 47, кадастровый номер 24:12:0380110:126;
-с.Верхнепашино, ул. Советская 45, кадастровый номер 24:12:0380110:125;
-с.Верхнепашино, ул. Советская д.43 А, кадастровый номер 24:12:0380110:5;
-с.Верхнепашино ул. Советская д.43, кадастровый номер 24:12:0380110:14;
-с.Верхнепашино, ул. Советская д.41 А, кадастровый номер 24:12:0380110:4;
-с.Верхнепашино, ул. Юбилейная д.19А, кадастровый номер 24:12:0380110:1;
-с.Верхнепашино, ул. Советская д.41, кадастровый номер 24:12:0380110:2;
-с.Верхнепашино, ул. Советская 39/1, кадастровый номер 24:12:0380110:52,
-с.Верхнепашино, ул. Юбилейная 19/1А, кадастровый номер
24:12:0380110:308;
-с.Верхнепашино, ул. Советская 39, кадастровый номер 24:12:0380110:51,
согласно Приложению № 27;

28. Земельные участки, расположенные по адресам:

-с.Верхнепашино, ул. Советская 65 кадастровый номер 24:12:0380110:24;
-с.Верхнепашино, ул. Советская 63, кадастровый номер 24:12:0380110:37;
-с.Верхнепашино, ул. Советская 61, кадастровый номер 24:12:0380110:32;
-с.Верхнепашино, ул. Советская д.59 кв.1, кадастровый номер
24:12:0380110:31;
-с.Верхнепашино, ул. Советская д.55-1, кадастровый номер 24:12:0380110:33;
-с.Верхнепашино, ул. Советская 53, кадастровый номер 24:12:0380110:20;
-с.Верхнепашино, ул. Советская 53/1, кадастровый номер 24:12:0380110:127;
-с.Верхнепашино, ул. Советская д.51, кадастровый номер 24:12:0380110:9,
согласно Приложению № 28;

29. Земельные участки, расположенные по адресам:

-с.Верхнепашино, ул. Советская д.83, кадастровый номер 24:12:0380110:16;
-с.Верхнепашино, ул. Советская д.75, кадастровый номер 24:12:0380110:3,
согласно Приложению № 29;

30. Земельные участки, расположенные по адресам:

-с.Верхнепашино, ул. Таежная №1Б, кадастровый номер 24:12:0380111:138;
-с.Верхнепашино, ул. Вавилова 34, кадастровый номер 24:12:0380111:79;
-с.Верхнепашино, ул. Таежная 1А, кадастровый номер 24:12:0380111:51;
-с.Верхнепашино, ул. Вавилова 34А, кадастровый номер 24:12:0380111:144;
-с.Верхнепашино, ул. Вавилова д.32, кадастровый номер 24:12:0380111:11;
-с.Верхнепашино, ул. Пионерская 1А, кадастровый номер 24:12:0380111:147;
-с.Верхнепашино, ул. Вавилова 32Б, кадастровый номер 24:12:0380111:152;
-с.Верхнепашино, ул. Вавилова 30А, кадастровый номер 24:12:0380111:145,
-с.Верхнепашино, ул. Пионерская 2А, кадастровый номер 24:12:0380111:146;
-с.Верхнепашино, ул. Пионерская 2, кадастровый номер 24:12:0380111:143;
-с.Верхнепашино, ул. Пионерская 4, кадастровый номер 24:12:0380111:151,
-с.Верхнепашино, ул. Вавилова д.30, кадастровый номер 24:12:0380111:8;
-с.Верхнепашино, ул. Пионерская д.4, кадастровый номер 24:12:0380111:1;

-с.Верхнепашино, ул. Пионерская д.16, кадастровый номер 24:12:0380111:150;
- с.Верхнепашино ул. Пионерская 18, кадастровый номер 24:12:0380111:139;
-с.Верхнепашино, ул. Пионерская 18А, кадастровый номер 24:12:0380111:148;
-с.Верхнепашино, ул. Пионерская 20А, кадастровый номер 24:12:0380111:149,
-с.Верхнепашино, ул. Пионерская 1, кадастровый номер 24:12:0380111:140;
-с.Верхнепашино, ул. Пионерская 3, кадастровый номер 24:12:0380111:154;
-с.Верхнепашино, ул. Пионерская 5, кадастровый номер 24:12:0380111:135;
-с.Верхнепашино, ул. Пионерская 7, кадастровый номер 24:12:0380111:136, согласно Приложению № 30;

31. Земельные участки, расположенные по адресам:

-с.Верхнепашино, ул. Дорожная д.2, кадастровый номер 24:12:0380111:10;
-с.Верхнепашино, кадастровый номер 24:12:0380111:3;
-с.Верхнепашино, кадастровый номер 24:12:0380111:4;
-с.Верхнепашино, ул. Таежная д.6, кадастровый номер 24:12:0380111:9;
-с.Верхнепашино, ул. Таежная 8, кадастровый номер 24:12:0380111:314;
-с.Верхнепашино, ул. Енисейская д.2-2, кадастровый номер 24:12:0380111:78;
-с.Верхнепашино, ул. Енисейская 2-1, кадастровый номер 24:12:0380111:28;
-с.Верхнепашино, ул. Таежная 1-1, кадастровый номер 24:12:0380111:52, согласно Приложению № 31;

32. Земельные участки, расположенные по адресам:

-с.Верхнепашино, ул. Советская 86В, кадастровый номер 24:12:0380112:13;
-с.Верхнепашино, ул. Советская 86Г, кадастровый номер 24:12:0380112:23;
-с.Верхнепашино, ул. Енисейская 1А,2, кадастровый номер 24:12:0380112:5;
-с.Верхнепашино, ул. Советская 86Б, кадастровый номер 24:12:0380112:11;
-с.Верхнепашино, ул. Енисейская 1А,2, кадастровый номер 24:12:0380112:6;
-с.Верхнепашино, ул. Советская 86А, кадастровый номер 24:12:0380112:12;
-с.Верхнепашино, ул. Вавилова 41, кадастровый номер 24:12:0380112:9;
-с.Верхнепашино, ул. Советская 84, кадастровый номер 24:12:0380112:19,
-с.Верхнепашино, ул. Советская д.82, кадастровый номер 24:12:0380112:1, согласно Приложению № 32;

33. Земельные участки, расположенные по адресам:

-с.Верхнепашино, ул. Советская 102-2А, кадастровый номер 24:12:0380113:216;
-с.Верхнепашино, ул. Енисейская 9 кв1, кадастровый номер 24:12:0380113:7;
-с.Верхнепашино, ул. Советская 100, кадастровый номер 24:12:0380113:9;
-с.Верхнепашино, ул. Советская д.102, кадастровый номер 24:12:0380113:1;
-с.Верхнепашино, ул. Советская д.98, кадастровый номер 24:12:0380113:2;
-с.Верхнепашино, ул. Советская д.96, кв.2, кадастровый номер 24:12:0380113:17;
-с.Верхнепашино, ул. Советская д.96, кв1, кадастровый номер 24:12:0380113:16;
-с.Верхнепашино, ул. Енисейская 7-1, кадастровый номер 24:12:0380113:20,

- с.Верхнепашино, ул. Советская д.94, кадастровый номер 24:12:0380113:19;
- с.Верхнепашино, ул. Советская д.92, кадастровый номер 24:12:0380113:19;
- с.Верхнепашино, ул. Советская д.90, кадастровый номер 24:12:0380113:8,
- с.Верхнепашино, ул. Енисейская 1Б, кадастровый номер 24:12:0380113:63;
- с.Верхнепашино, ул. Пионерская д.4, кадастровый номер 24:12:0380111:1, согласно Приложению № 33;

34. Земельные участки, расположенные по адресам:

- с.Верхнепашино, ул. Новая д.14, кадастровый номер 24:12:0380114:3;
- с.Верхнепашино, ул. Новая д.8, кадастровый номер 24:12:0380114:2;
- с.Верхнепашино, ул. Новая д.6 кв.2, кадастровый номер 24:12:0380114:6;
- с.Верхнепашино, ул. Новая 2-2, кадастровый номер 24:12:0380114:167;
- с.Верхнепашино, ул. Новая 2-1, кадастровый номер 24:12:0380114:10, согласно Приложению № 34;

35. Земельные участки, расположенные по адресам:

- с.Верхнепашино ул. Геофизиков д.16, кадастровый номер 24:12:0380114:4;
- с.Верхнепашино, ул. Геофизиков 18, кадастровый номер 24:12:0380114:30;
- с.Верхнепашино, ул. Геофизиков 18/2, кадастровый номер 24:12:0380114:33;
- с.Верхнепашино, ул. Геофизиков д.18/2, кадастровый номер 24:12:0380114:18;
- с.Верхнепашино, ул. Геофизиков д.18/1, кадастровый номер 24:12:0380114:19;
- с.Верхнепашино, ул. Геофизиков 18/2, кадастровый номер 24:12:0380114:31;
- с.Верхнепашино, ул. Геофизиков д.18/3, кадастровый номер 24:12:0380114:32;
- с.Верхнепашино, ул. Усова 1Б, кадастровый номер 24:12:0380114:36;
- с.Верхнепашино, ул. Школьная 5, кадастровый номер 24:12:0380114:20;
- с.Верхнепашино, ул. Школьная 6, кадастровый номер 24:12:0380114:21, согласно Приложению № 35;

36. Земельные участки, расположенные по адресам:

- с.Верхнепашино, ул. Геологическая 75, кадастровый номер 24:12:0380115:59;
- с.Верхнепашино, ул. Геологическая 77, кадастровый номер 24:12:0380115:60;
- с.Верхнепашино, ул. Геологическая 77, кадастровый номер 24:12:0380115:58;
- с.Верхнепашино, ул. Зеленая 9-2, кадастровый номер 24:12:0380115:304;
- с.Верхнепашино, ул. Зелена 9-1, кадастровый номер 24:12:0380115:174;
- с.Верхнепашино, кадастровый номер 24:12:0380115:7;
- с.Верхнепашино, ул. Зеленая д.2.-1, кадастровый номер 24:12:0380115:4;
- с.Верхнепашино, ул. Зеленая 6-1, кадастровый номер 24:12:0380115:28,
- с.Верхнепашино, ул. Зеленая д.4, кв.1, кадастровый номер 24:12:0380115:11;
- с.Верхнепашино, ул. Енисейская 15, кадастровый номер 24:12:0380115:10, согласно Приложению № 36;

37. Земельные участки, расположенные по адресам:

- с.Верхнепашино, ул. Геологическая, кадастровый номер 24:12:0380115:65;

-с.Верхнепашино, ул.Геологическая д.13. кв.2, кадастровый номер 24:12:0380115:32;
-с.Верхнепашино, ул.Геологическая д.14.кв.2, кадастровый номер 24:12:0380115:20;
-с.Верхнепашино, ул.Геологическая 14-1, кадастровый номер 24:12:0380115:64;
-с.Верхнепашино, ул.Геологическая 14-2, кадастровый номер 24:12:0380115:21;
-с.Верхнепашино, ул.Геологическая 15-1, кадастровый номер 24:12:0380115:3;
-с.Верхнепашино, ул.Геологическая 15-2, кадастровый номер 24:12:0380115:1;
-с.Верхнепашино, ул.Геологическая 15-2, кадастровый номер 24:12:0380115:2,
-с.Верхнепашино, ул.Геологическая 10А-1, кадастровый номер 24:12:0380115:177,
согласно Приложению № 37;

38. Земельные участки, расположенные по адресам:

- с.Верхнепашино ул. Рабочая д.62, кадастровый номер 24:12:0380115:6;
-с.Верхнепашино, ул. Геологическая д.19, кадастровый номер 24:12:0380115:25;
-с.Верхнепашино, ул. Геологическая 18А, кадастровый номер 24:12:0380115:175;
-с.Верхнепашино, ул. Геологическая д.19А, кадастровый номер 24:12:0380115:87;
-с.Верхнепашино, ул. Новая д.7, кадастровый номер 24:12:0380115:31;
-с.Верхнепашино, ул. Новая 5, кадастровый номер 24:12:0380115:88;
-с.Верхнепашино, ул. Новая д.3, кадастровый номер 24:12:0380115:15;
-с.Верхнепашино, ул. Новая д.1, кадастровый номер 24:12:0380115:14,
согласно Приложению № 38;

39. Земельные участки, расположенные по адресам:

-с.Верхнепашино, ул. Советская 91/3, кадастровый номер 24:12:0380116:55;
-с.Верхнепашино, ул. Советская 91/2, кадастровый номер 24:12:0380116:57;
-с.Верхнепашино, ул. Советская 91/5, кадастровый номер 24:12:0380116:53;
-с.Верхнепашино, ул. Советская 91/6, кадастровый номер 24:12:0380116:54;
-с.Верхнепашино, ул. Советская 91, кадастровый номер 24:12:0380116:56;
-с.Верхнепашино, ул. Советская 91/7, кадастровый номер 24:12:0380116:52;
-с.Верхнепашино, ул. Советская 91/8, кадастровый номер 24:12:0380116:51;
-с.Верхнепашино, ул. Советская 91А, кадастровый номер 24:12:0380116:50;
-с.Верхнепашино, ул. Советская 87, кадастровый номер 24:12:0380116:49,
согласно Приложению № 39;

40. Земельные участки, расположенные по адресам:

-с.Верхнепашино, ул. Свердлова д.1А, кадастровый номер 24:12:0380116:2,
согласно Приложению № 40;

41. Земельные участки, расположенные по адресам:

- с.Верхнепашино, ул. Советская, кадастровый номер 24:12:0380117:212;
- с.Верхнепашино, ул. Советская, кадастровый номер 24:12:0380117:213;
- с.Верхнепашино, ул. Советская 89-К, кадастровый номер 24:12:0380117:12;
- с.Верхнепашино, ул. Советская, кадастровый номер 24:12:0380117:211;
- с.Верхнепашино, ул. Свердлова 53, кадастровый номер 24:12:0380117:53;
- с.Верхнепашино, ул. Советская 95, кадастровый номер 24:12:0380117:27;
- с.Верхнепашино, ул. Советская 6, кадастровый номер 24:12:0380117:9;
- с.Верхнепашино, ул. Свердлова 5, кадастровый номер 24:12:0380117:55;
- с.Верхнепашино, ул. Советская, кадастровый номер 24:12:0380117:17, согласно Приложению № 41;

42. Земельные участки, расположенные по адресам:

- с.Верхнепашино, ул. Советская д. 89/2, кадастровый номер 24:12:0380117:3;
- с.Верхнепашино, ул. Советская, кадастровый номер 24:12:0380117:10;
- с.Верхнепашино, ул. Свердлова 14, кадастровый номер 24:12:0380117:54;
- с.Верхнепашино, ул. Советская д. 89, кадастровый номер 24:12:0380117:2;
- с.Верхнепашино, ул. Советская 107, кадастровый номер 24:12:0380117:18;
- с.Верхнепашино, ул. Советская д.89Ж, кадастровый номер 24:12:0380117:1;
- с.Верхнепашино, ул. Советская 89/3, кадастровый номер 24:12:0380117:7, согласно Приложению № 42;

43. Земельные участки, расположенные по адресам:

- с.Верхнепашино, ул. Свердлова д.18, кадастровый номер 24:12:0380117:6;
- с.Верхнепашино, ул. Советская д.16, кадастровый номер 24:12:0380117:19;
- с.Верхнепашино, ул. Свердлова 14, кадастровый номер 24:12:0380117:4;
- с.Верхнепашино, ул. Советская 95-1, кадастровый номер 24:12:0380117:24 согласно Приложению № 43;

44. Земельные участки, расположенные по адресам:

- с.Верхнепашино, кадастровый номер 24:12:0380118:361;
- с.Верхнепашино, кадастровый номер 24:12:0380118:102/1;
- с.Верхнепашино, кадастровый номер 24:12:0380118:102/2;
- с.Верхнепашино, ул. Советская 118А , кадастровый номер 24:12:0380118:2;
- с.Верхнепашино, ул. Советская 118, кадастровый номер 24:12:0380118:6;
- с.Верхнепашино, ул. Рабочая №80, кадастровый номер 24:12:0380118:40;
- с.Верхнепашино, ул. Рабочая 44/1, кадастровый номер 24:12:0380118:588;
- с.Верхнепашино, ул. Рабочая 46-2, кадастровый номер 24:12:0380118:587;
- с.Верхнепашино, ул. Рабочая 26, кадастровый номер 24:12:0380118:331;
- с.Верхнепашино, ул. Рабочая 53А, кадастровый номер 24:12:0380118:333;
- с.Верхнепашино, ул. Рабочая 59,1, кадастровый номер 24:12:0380118:39, согласно Приложению № 44;

45. Земельные участки, расположенные по адресам:

- с.Верхнепашино, ул. Геологическая 2, кадастровый номер 24:12:0380118:12;
- с.Верхнепашино, ул. Геофизиков 4, кадастровый номер 24:12:0380118:14;
- с.Верхнепашино, ул. Геофизиков д. 4Б, кадастровый номер 24:12:0380118:329;
- с.Верхнепашино, ул. Геофизиков 4А, кадастровый номер 24:12:0380118:283;
- с.Верхнепашино, ул. Геофизиков 6, кадастровый номер 24:12:0380118:279;

- с.Верхнепашино, ул. Геофизиков 8, кадастровый номер 24:12:0380118:15;
- с.Верхнепашино, ул. Советская 134/1, кадастровый номер 24:12:0380118:335;
- с.Верхнепашино, ул. Рабочая д.1, кадастровый номер 24:12:0380118:91,
- с.Верхнепашино, ул. Рабочая 36, кадастровый номер 24:12:0380118:591;
- с.Верхнепашино, ул. Рабочая д.38, кв.1, кадастровый номер 24:12:0380118:101,
- с.Верхнепашино, ул. Рабочая 43, кадастровый номер 24:12:0380118:589;
- с.Верхнепашино, ул. Рабочая 40-1, кадастровый номер 24:12:0380118:27;
- с.Верхнепашино, ул. Рабочая 41-1, кадастровый номер 24:12:0380118:37;
- с.Верхнепашино, ул. Школьная 3-2, кадастровый номер 24:12:0380118:98;
- с.Верхнепашино, ул. Школьная 2-1, кадастровый номер 24:12:0380118:334,
- с.Верхнепашино, ул. Школьная 2-1, кадастровый номер 24:12:0380118:287;
- с.Верхнепашино, ул. Школьная 4А-1, кадастровый номер 24:12:0380118:585;
- с.Верхнепашино, ул. Школьная 4А-2, кадастровый номер 24:12:0380118:586;
- с.Верхнепашино, ул. Школьная 4Б, кадастровый номер 24:12:0380118:590;
- с.Верхнепашино, ул. Геофизиков 12, кадастровый номер 24:12:0380118:5, согласно Приложению № 45;

46. Земельные участки, расположенные по адресам:

- с.Верхнепашино, ул. Нансена 2-1, кадастровый номер 24:12:0380119:19;
- с.Верхнепашино, ул. Нансена 2-2, кадастровый номер 24:12:0380119:11;
- с.Верхнепашино, ул. Нансена д.4-1, кадастровый номер 24:12:0380119:2;
- с.Верхнепашино, ул. Гагарина 2-1, кадастровый номер 24:12:0380119:301;
- с.Верхнепашино, ул. Геофизиков 9, кадастровый номер 24:12:0380119:53;
- с.Верхнепашино, ул. Геофизиков 11, кадастровый номер 24:12:0380119:134;
- с.Верхнепашино, ул. Геофизиков 15, кадастровый номер 24:12:0380119:137;
- с.Верхнепашино, ул. Геофизиков 17, кадастровый номер 24:12:0380119:135,
- с.Верхнепашино, ул. Геофизиков 19, кадастровый номер 24:12:0380119:136;
- с.Верхнепашино, ул. Обручева 1-1, кадастровый номер 24:12:0380119:14,
- с.Верхнепашино, ул. Обручева 1-2, кадастровый номер 24:12:0380119:15;
- с.Верхнепашино, ул. Обручева 3-1, кадастровый номер 24:12:0380119:5;
- с.Верхнепашино, ул. Обручева 3-2, кадастровый номер 24:12:0380119:6;
- с.Верхнепашино, ул. Нансена д.3.кв2. кадастровый номер 24:12:0380119:13, согласно Приложению № 46;

47. Земельные участки, расположенные по адресам:

- с.Верхнепашино, ул. Гагарина д.6, кадастровый номер 24:12:0380119:3, согласно Приложению № 47;

48. Земельные участки, расположенные по адресам:

- с.Верхнепашино, ул. Обручева 7-2, кадастровый номер 24:12:0380119:255;
- с.Верхнепашино, ул. Обручева 7/2, кадастровый номер 24:12:0380119:303;
- с.Верхнепашино, ул. Пролетарская, кадастровый номер 24:12:0380119:1, согласно Приложению № 48;

49. Земельные участки, расположенные по адресам:

- с.Верхнепашино, ул. Строителей д.6 кв.2, кадастровый номер 24:12:0380120:76;

- с.Верхнепашино, ул. Строителей д.6.кв.1, кадастровый номер 24:12:0380120:2;
- с.Верхнепашино, ул.Строителей 4-2, кадастровый номер 24:12:0380120:13;
- с.Верхнепашино, ул. Строителей 4-1 , кадастровый номер 24:12:0380120:12;
- с.Верхнепашино, ул. Гагарина д.1.кв.1, кадастровый номер 24:12:0380120:6;
- с.Верхнепашино, ул. Геофизиков 7, кадастровый номер 24:12:0380120:75, согласно Приложению № 49;

50. Земельные участки, расположенные по адресам:

- с.Верхнепашино, ул. Строителей д.12 кв.2, кадастровый номер 24:12:0380120:19;
- с.Верхнепашино, ул. Пролетарская 8-1, кадастровый номер 24:12:0380120:21;
- с.Верхнепашино, ул.Пролетарская д.8.кв.2, кадастровый номер 24:12:0380120:22;
- с.Верхнепашино, ул. Гагарина 7-2, кадастровый номер 24:12:0380120:221;
- с.Верхнепашино, ул. Гагарина д.5.кв.2, кадастровый номер 24:12:0380120:30;
- с.Верхнепашино, ул. Строителей 8-2, кадастровый номер 24:12:0380120:15, согласно Приложению № 50;

51. Земельные участки, расположенные по адресам:

- с.Верхнепашино, ул. Совестькая 140А, кадастровый номер 24:12:0380121:299;
- с.Верхнепашино, ул. Советская 142, кадастровый номер 24:12:0380121:46;
- с.Верхнепашино, ул. Пролетарская 2, кадастровый номер 24:12:0380121:47;
- с.Верхнепашино, ул. Пролетарская 2А, кадастровый номер 24:12:0380121:298;
- с.Верхнепашино, ул. Советская 140, кадастровый номер 24:12:0380121:45;
- с.Верхнепашино, ул. Строителей 9-2, кадастровый номер 24:12:0380121:3;
- с.Верхнепашино, ул. Советская 138, кадастровый номер 24:12:0380121:48;
- с.Верхнепашино, ул. Геофизиков 3, кадастровый номер 24:12:0380121:123,
- с.Верхнепашино, ул. Строителей 5-1, кадастровый номер 24:12:0380121:2;
- с.Верхнепашино, ул. Строителей 3-2, кадастровый номер 24:12:0380121:13,
- с.Верхнепашино, ул. Строителей д.3 кв.1, кадастровый номер 24:12:0380121:12;
- с.Верхнепашино, ул. Строителей д.1. кв.2, кадастровый номер 24:12:0380121:17;
- с.Верхнепашино, ул. Строителей д.1.кв.1, кадастровый номер 24:12:0380121:11, согласно Приложению № 51;

52. Земельные участки, расположенные по адресам:

- с.Верхнепашино, ул. Свердлова 24, кадастровый номер 24:12:0380122:9;
- с.Верхнепашино, пер. Советский д. 3, кадастровый номер 24:12:0380122:99;
- с.Верхнепашино, пер. Советский 3А, кадастровый номер 24:12:0380122:307;
- с.Верхнепашино, ул. Свердлова 24А, кадастровый номер 24:12:0380122:362;
- с.Верхнепашино, ул. Свердлова 2, кадастровый номер 24:12:0380122:2;
- с.Верхнепашино, ул. Свердлова д.22А, кадастровый номер 24:12:0380122:52;
- с.Верхнепашино, ул. Свердлова 20, кадастровый номер 24:12:0380122:359;
- с.Верхнепашино, ул. Советская 115, кадастровый номер 24:12:0380122:11,

-с.Верхнепашино, ул. Советская 121, кадастровый номер 24:12:0380122:104, согласно Приложению № 52;

53. Земельные участки, расположенные по адресам:

-с.Верхнепашино, ул. Калинина д.8, кадастровый номер 24:12:0380122:13;
-с.Верхнепашино, ул. Калинина 5, кадастровый номер 24:12:0380122:101;
-с.Верхнепашино, ул. Свердлова 28, кадастровый номер 24:12:0380122:95;
-с.Верхнепашино, ул. Калинина д.3, кадастровый номер 24:12:0380122:18;
-с.Верхнепашино, ул. Калинина д.1, кадастровый номер 24:12:0380122:97;
-с.Верхнепашино, ул., Калинина 4, кадастровый номер 24:12:0380122:103;
-с.Верхнепашино, ул. Калинина 2-2, кадастровый номер 24:12:0380122:93,
-с.Верхнепашино, ул. Калинина д.2-1, кадастровый номер 24:12:0380122:98;
-с.Верхнепашино, пер. Советский 1-й д.2, кадастровый номер 24:12:0380122:1,
-с.Верхнепашино, ул. Советская 125, кадастровый номер 24:12:0380122:363;
-с.Верхнепашино, ул. Советская 89, кадастровый номер 24:12:0380122:35, согласно Приложению № 53;

54. Земельные участки, расположенные по адресам:

-с.Верхнепашино, ул. Свердлова 5, кадастровый номер 24:12:0380122:20;
-с.Верхнепашино, ул. Свердлова 3, кадастровый номер 24:12:0380122:39;
-с.Верхнепашино, ул. Свердлова 38, кадастровый номер 24:12:0380122:96;
-с.Верхнепашино, ул. Свердлова 36, кадастровый номер 24:12:0380122:17;
-с.Верхнепашино, ул. Свердлова 34, кадастровый номер 24:12:0380122:15;
-с.Верхнепашино, ул. Свердлова 32, кадастровый номер 24:12:0380122:92;
-с.Верхнепашино, ул. Калинина 9, кадастровый номер 24:12:0380122:8;
-с.Верхнепашино, ул. Калинина д.11, кадастровый номер 24:12:0380122:3,
-с.Верхнепашино, ул. Калинина 14, кадастровый номер 24:12:0380122:23, согласно Приложению № 54;

55. Земельные участки, расположенные по адресам:

-с.Верхнепашино, кадастровый номер 24:12:0380122:7;
-с.Верхнепашино, кадастровый номер 24:12:0380122:6, согласно Приложению № 55;

56. Земельные участки, расположенные по адресам:

-с.Верхнепашино, ул. Комсомольская д.6, кадастровый номер 24:12:0380123:187;
-с.Верхнепашино, ул. Комсомольская 6А, кадастровый номер 24:12:0380123:368;
-с.Верхнепашино, ул. Гагарина д.12, кадастровый номер 24:12:0380123:180;
-с.Верхнепашино, ул. Гагарина д.10, кадастровый номер 24:12:0380123:181;
-с.Верхнепашино, ул. Гагарина д.8, кадастровый номер 24:12:0380123:182;
-с.Верхнепашино, ул. Пролетарская 5, кадастровый номер 24:12:0380123:35;
-с.Верхнепашино, ул. Маяковского д.3 кв.2, кадастровый номер 24:12:0380123:42;
-с.Верхнепашино, ул. Маяковского д.2 кв.1, кадастровый номер 24:12:0380123:188,

- с.Верхнепашино, ул. Комсомольская 8А, кадастровый номер 24:12:0380123:300;
- с.Верхнепашино, Комсомольская 8Б, кадастровый номер 24:12:0380123:299,
- с.Верхнепашино, ул. Есенина 3, кадастровый номер 24:12:0380123:183;
- с.Верхнепашино, ул. Обручева 10-2, кадастровый номер 24:12:0380123:363,
- с.Верхнепашино, ул. Обручева д.8.кв.1, кадастровый номер 24:12:0380123:10;
- с.Верхнепашино, ул. Пролетарская 13, кадастровый номер 24:12:0380123:36;
- с.Верхнепашино, ул. Обручева, д.9 кв.2, кадастровый номер 24:12:0380123:5,

согласно Приложению № 56;

57. Земельные участки, расположенные по адресам:

- с.Верхнепашино, ул. Комсомольская д.4, кадастровый номер 24:12:0380124:87;
 - с.Верхнепашино, ул. Гагарина д.15, кадастровый номер 24:12:0380124:83;
 - с.Верхнепашино, ул. Гагарина д.13, кадастровый номер 24:12:0380124:84;
 - с.Верхнепашино, ул. Гагарина д.11А, кадастровый номер 24:12:0380124:82;
 - с.Верхнепашино, ул. Гагарина д.11, кадастровый номер 24:12:0380124:81;
 - с.Верхнепашино, ул. Пролетарская 3, кадастровый номер 24:12:0380124:19;
 - с.Верхнепашино, ул. Строителей 14-2, кадастровый номер 24:12:0380124:86;
 - с.Верхнепашино, ул. Пролетарская 3А, кадастровый номер 24:12:0380124:85,
- согласно Приложению № 57;

58. Земельные участки, расположенные по адресам:

- с.Верхнепашино, ул. Советская 144А, кадастровый номер 24:12:0380125:260;
 - с.Верхнепашино, ул. Советская 148, кадастровый номер 24:12:0380125:37;
 - с.Верхнепашино, ул. Гагарина 146, кадастровый номер 24:12:0380125:35;
 - с.Верхнепашино, ул. Гагарина 144, кадастровый номер 24:12:0380125:36;
 - с.Верхнепашино, ул. Советская 144/1, кадастровый номер 24:12:0380125:258;
 - с.Верхнепашино, ул. Пролетарская 1/1, кадастровый номер 24:12:0380125:259;
 - с.Верхнепашино, ул. Пролетарская 1, кадастровый номер 24:12:0380125:38;
 - с.Верхнепашино, ул.Строителей д.11-1, кадастровый номер 24:12:0380125:34;
 - с.Верхнепашино, ул. Советская 142-а, кадастровый номер 24:12:0380125:1,
- согласно Приложению № 58;

59. Земельные участки, расположенные по адресам:

- с.Верхнепашино, ул. Ферсмана 3А, кадастровый номер 24:12:0380126:226;
- с.Верхнепашино, ул. Ферсмана 8А, кадастровый номер 24:12:0380126:241;
- с.Верхнепашино, ул. Ферсмана 6А, кадастровый номер 24:12:0380126:239;
- с.Верхнепашино, ул. Ферсмана 4А, кадастровый номер 24:12:0380126:238;
- с.Верхнепашино, ул. Ферсмана 1Б, кадастровый номер 24:12:0380126:227;
- с.Верхнепашино, ул. Солнечная 15, кадастровый номер 24:12:0380126:278;
- с.Верхнепашино, ул. Солнечная 15, кадастровый номер 24:12:0380126:44;
- с.Верхнепашино, ул. Солнечная д.17, кадастровый номер 24:12:0380126:60;
- с.Верхнепашино, ул. Солнечная д.19, кадастровый номер 24:12:0380126:31;

- с.Верхнепашино, ул. Солнечная д.21, кадастровый номер 24:12:0380126:14;
- с.Верхнепашино, ул. Солнечная 26, кадастровый номер 24:12:0380126:23;
- с.Верхнепашино, ул. Солнечная д.17, кадастровый номер 24:12:0380126:235;
- с.Верхнепашино, ул. Солнечная 26Б, кадастровый номер 24:12:0380126:236;
- с.Верхнепашино, ул. Комсомольская 27, кадастровый номер 24:12:0380126:144;
- с.Верхнепашино, ул. Комсомольская 29, кадастровый номер 24:12:0380126:230, согласно Приложению № 59;

60. Земельные участки, расположенные по адресам:

- с.Верхнепашино, ул. Солнечная д.9, кадастровый номер 24:12:0380126:12;
- с.Верхнепашино, ул.Солнечная д.11, кадастровый номер 24:12:0380126:21;
- с.Верхнепашино, ул.Солнечная д.20, кв.2, кадастровый номер 24:12:0380126:273;
- с.Верхнепашино, ул.Комсомольская д.25 кв.1, кадастровый номер 24:12:0380126:280, согласно Приложению №60;

61. Земельные участки, расположенные по адресам:

- с.Верхнепашино, ул. Геофизиков, кадастровый номер 24:12:0380126:4;
- с.Верхнепашино, ул. Молодежная 7А, кадастровый номер 24:12:0380126:225;
- с.Верхнепашино, ул.Ферсмана 9А, кадастровый номер 24:12:0380126:259;
- с.Верхнепашино, ул. Ферсмана 5Б, кадастровый номер 24:12:0380126:436;
- с.Верхнепашино, ул. Ферсмана 7А, кадастровый номер 24:12:0380126:233;
- с.Верхнепашино, ул. Молодежная 7, кадастровый номер 24:12:0380126:224;
- с.Верхнепашино, ул. Геофизиков, кадастровый номер 24:12:0380126:3;
- с.Верхнепашино, ул. Молодежная 9, кадастровый номер 24:12:0380126:229;
- с.Верхнепашино, пер. Лесной д.7, кадастровый номер 24:12:0380126:130;
- с.Верхнепашино, пер. Лесной д.2, кадастровый номер 24:12:0380126:29;
- с.Верхнепашино, ул. Солнечная 7, кадастровый номер 24:12:0380126:262;
- с.Верхнепашино, ул. Солнечная 7Б, кадастровый номер 24:12:0380126:263;
- с.Верхнепашино, ул. Солнечная 7А, кадастровый номер 24:12:0380126:143;
- с.Верхнепашино, пер. Лесной 5, кадастровый номер 24:12:0380126:129, согласно Приложению № 61;

62. Земельные участки, расположенные по адресам:

- с.Верхнепашино, ул. Геофизиков, кадастровый номер 24:12:0380126:1;
- с.Верхнепашино, ул. Солнечная д.16, кадастровый номер 24:12:0380126:11;
- с.Верхнепашино, ул. Солнечная 18, кадастровый номер 24:12:0380126:139;
- с.Верхнепашино, ул.Комсомольская 19Б, кадастровый номер 24:12:0380126:392;
- с.Верхнепашино, ул.Комсомольская 19, кадастровый номер 24:12:0380126:127;
- с.Верхнепашино, ул.Комсомольская 19А, кадастровый номер 24:12:0380126:240;
- с.Верхнепашино, ул.Комсомольская 19Б, кадастровый номер 24:12:0380126:135;
- с.Верхнепашино, ул.Комсомольская 19В, кадастровый номер 24:12:0380126:137;

- с.Верхнепашино, пер. Лесной 1-2, кадастровый номер 24:12:0380126:49;
- с.Верхнепашино, пер. Лесной д.1-1, кадастровый номер 24:12:0380126:10, согласно Приложению № 62;

63. Земельные участки, расположенные по адресам:

- с.Верхнепашино, ул.Солнечная 1Б, кадастровый номер 24:12:0380126:7;
- с.Верхнепашино, ул.Молодежная 2, кадастровый номер 4:12:0380126:231;
- с.Верхнепашино, пер.Молодежный 4, кадастровый номер 24:12:0380126:242;
- с.Верхнепашино, пер.Молодежный 6, кадастровый номер 24:12:0380126:246;
- с.Верхнепашино, ул.Геофизиков, кадастровый номер 24:12:0380126:6;
- с.Верхнепашино, ул.Солнечная д.1В, кадастровый номер 24:12:0380126:5;
- с.Верхнепашино, пер.Молодежный 1В, кадастровый номер 24:12:0380126:245;
- с.Верхнепашино, ул.Молодежная 1Б, кадастровый номер 24:12:0380126:228;
- с.Верхнепашино, ул.Молодежная 1А, кадастровый номер 24:12:0380126:223;
- с.Верхнепашино, ул.Молодежная 1, кадастровый номер 24:12:0380126:218;
- с.Верхнепашино, ул.Молодежная 3, кадастровый номер 24:12:0380126:217;
- с.Верхнепашино, ул.Молодежная 5, кадастровый номер 24:12:0380126:216, согласно Приложению № 63;

64. Земельные участки, расположенные по адресам:

- с.Верхнепашино, ул. Геофизиков, кадастровый номер 24:12:0380126:8; согласно Приложению № 64;

65. Земельные участки, расположенные по адресам:

- с.Верхнепашино, ул. Солнечная 1Г, кадастровый номер 24:12:0380126:244;
- с.Верхнепашино, ул. Солнечная д.1А, кадастровый номер 24:12:0380126:2;
- с.Верхнепашино, ул. Солнечная 10, кадастровый номер 24:12:0380126:221;
- с.Верхнепашино, ул. Солнечная 1А, кадастровый номер 24:12:0380126:276;
- с.Верхнепашино, ул. Солнечная 1, кадастровый номер 24:12:0380126:141;
- с.Верхнепашино, ул. Солнечная 3, кадастровый номер 24:12:0380126:220;
- с.Верхнепашино, ул. Солнечная д.4, кадастровый номер 24:12:0380126:38;
- с.Верхнепашино, ул. Солнечная д.6 кв.1, кадастровый номер 24:12:0380126:261;
- с.Верхнепашино, ул. Солнечная д.6-2, кадастровый номер 24:12:0380126:16;
- с.Верхнепашино, ул. Солнечная 8, кадастровый номер 24:12:0380126:52;
- с.Верхнепашино, ул. Солнечная 10, кадастровый номер 24:12:0380126:41;
- с.Верхнепашино, ул. Солнечная д.12, кадастровый номер 24:12:0380126:9;
- с.Верхнепашино, ул. Комсомольская 19А, кадастровый номер 24:12:0380126:61, согласно Приложению № 65;

66. Земельные участки, расположенные по адресам:

- с.Верхнепашино, ул. Солнечная 1Г, кадастровый номер 24:12:0380126:244;
- с.Верхнепашино, ул. Солнечная д.1А, кадастровый номер 24:12:0380126:2;
- с.Верхнепашино, ул. Солнечная 10, кадастровый номер 24:12:0380126:221;
- с.Верхнепашино, ул. Солнечная 1А, кадастровый номер 24:12:0380126:276;
- с.Верхнепашино, ул. Солнечная 1, кадастровый номер 24:12:0380126:141;
- с.Верхнепашино, ул. Солнечная 3, кадастровый номер 24:12:0380126:220;

-с.Верхнепашино, ул. Солнечная д.4, кадастровый номер 24:12:0380126:38;
-с.Верхнепашино, ул. Солнечная д.6 кв.1, кадастровый номер 24:12:0380126:261;
-с.Верхнепашино, ул. Солнечная д.6-2, кадастровый номер 24:12:0380126:16;
-с.Верхнепашино, ул. Солнечная 8, кадастровый номер 24:12:0380126:52;
-с.Верхнепашино, ул. Солнечная 10, кадастровый номер 24:12:0380126:41;
-с.Верхнепашино, ул. Солнечная д.12, кадастровый номер 24:12:0380126:9;
-с.Верхнепашино, ул. Комсомольская 19А, кадастровый номер 24:12:0380126:61,
согласно Приложению № 66;

67. Земельные участки, расположенные по адресам:

-с.Верхнепашино, ул. Солнечная 2В, кадастровый номер 24:12:0380126:266;
-с.Верхнепашино, ул.Комсомольская д.11, кадастровый номер 24:12:0380126:27;
-с.Верхнепашино, ул.Комсомольская 11Б, кадастровый номер 24:12:0380126:136;
-с.Верхнепашино, ул.Комсомольская 11А, кадастровый номер 24:12:0380126:222;
-с.Верхнепашино, ул.Комсомольская 11 В, кадастровый номер 24:12:0380126:13;
-с.Верхнепашино, ул.Комсомольская д.13, кадастровый номер 24:12:0380126:25;
-с.Верхнепашино, ул.Комсомольская №15, кадастровый номер 24:12:0380126:59, согласно Приложению № 67;

68. Земельные участки, расположенные по адресам:

-п.Байкал, ул. Набережная 1А, кадастровый номер 24:12:0380201:162;
-п.Байкал, ул. Лесная 2В, кадастровый номер 24:12:0380201:156;
-п.Байкал, ул. Лесная 2Г, кадастровый номер 24:12:0380201:498;
-п.Байкал, ул. Лесная 1А, кадастровый номер 24:12:0380201:499;
-п.Байкал, ул. Лесная д.2Б, кадастровый номер 24:12:0380201:500;
-п.Байкал, ул. Лесная д.2Б, кадастровый номер 24:12:0380201:4;
-п.Верхнепашино, ул. Набережная д.6Б, кадастровый номер 24:12:0380201:6,
согласно Приложению № 68;

69. Земельные участки, расположенные по адресам:

-п.Байкал, ул. Рабочая 8А, кадастровый номер 24:12:0380201:260;
-п.Байкал, ул. Лесная 10, кадастровый номер 24:12:0380201:265;
-п.Байкал, ул. Лесная 8-2, кадастровый номер 24:12:0380201:54;
-п.Байкал, ул. Лесная 6-2, кадастровый номер 24:12:0380201:27, согласно Приложению № 69;

70. Земельные участки, расположенные по адресам:

-п.Байкал, ул. Набережная 5-1, кадастровый номер 24:12:0380201:74;
-п.Байкал, ул. Набережная д.6, кадастровый номер 24:12:0380201:15;
-п.Байкал, ул. Набережная №3А, кадастровый номер 24:12:0380201:254;
-п.Байкал, ул. Набережная д.2, кв.1 , кадастровый номер 24:12:0380201:24;

-п.Байкал, ул. Набережная д.1А, кадастровый номер 24:12:0380201:8, согласно Приложению № 70;

71. Земельные участки, расположенные по адресам:

-п.Байкал, ул. Набережная 10 Б, кадастровый номер 24:12:0380201:256;
-п.Байкал, ул. Зеленая д.1, кадастровый номер 24:12:0380201:5;
-п.Байкал, ул. Солнечная 2, кадастровый номер 24:12:0380201:259;
-п.Байкал, ул. Солнечная 4, кадастровый номер 24:12:0380201:41;
-п.Байкал, ул. Комсомольская д.6, кадастровый номер 24:12:0380201:157;
-п.Байкал, ул. Солнечная 8, кадастровый номер 24:12:0380201:258;
-п.Байкал, ул. Солнечная 10, кадастровый номер 24:12:0380201:257,
-п.Байкал, ул. Солнечная 1А, кадастровый номер 24:12:0380201:266;
-п.Байкал, ул. Комсомольская 9, кадастровый номер 24:12:0380201:253;
-п.Байкал, ул. Солнечная д.9, кадастровый номер 24:12:0380201:13,
-п.Байкал, ул. Солнечная д.11, кадастровый номер 24:12:0380201:3;
-п.Байкал, ул. Набережная 10А, кадастровый номер 24:12:0380201:282, согласно Приложению № 71;

72. Земельные участки, расположенные по адресам:

-п.Байкал, ул. Набережная д.18, кадастровый номер 24:12:0380201:60;
-п.Байкал, ул. Набережная д. 16, кадастровый номер 24:12:0380201:283;
-п.Байкал, ул. Набережная 7А, кадастровый номер 24:12:0380201:158;
-п.Байкал, ул. Зеленая 1, кадастровый номер 24:12:0380201:68;
-п.Байкал, ул. Зеленая 10, кадастровый номер 24:12:0380201:252;
-п.Байкал, ул. Зеленая 10А, кадастровый номер 24:12:0380201:267;
-п.Байкал, ул. Зеленая 8А, кадастровый номер 24:12:0380201:280,
-п.Байкал, ул. Набережная 7А, кадастровый номер 24:12:0380201:158;
-п.Байкал, ул. Зеленая 11, кадастровый номер 24:12:0380201:68;
-п.Байкал, ул. Набережная 16, кадастровый номер 24:12:0380201:268,
-п.Байкал, ул. Зеленая 9, кадастровый номер 24:12:0380201:269;
-п.Байкал, ул. Набережная 14, кадастровый номер 24:12:0380201:53;
-п.Байкал, ул. Набережная 10А, кадастровый номер 24:12:0380201:264, согласно Приложению № 72;

73. Земельные участки, расположенные по адресам:

-п.Байкал, кадастровый номер 24:12:0380201:285;
-п.Байкал, ул. Набережная д. 1Б, кадастровый номер 24:12:0380201:9, согласно Приложению № 73;

74. Земельные участки, расположенные по адресам:

-п.Байкал, ул. Набережная 1А, кадастровый номер 24:12:0380201:162;
-п.Байкал, ул. Лесная 2В, кадастровый номер 24:12:0380201:156;
-п.Байкал, ул. Лесная 2Г, кадастровый номер 24:12:0380201:498;
-п.Байкал, ул. Лесная 1А, кадастровый номер 24:12:0380201:499;
-п.Байкал, ул. Лесная д.2Б, кадастровый номер 24:12:0380201:500;
-п.Байкал, ул. Лесная д.2Б, кадастровый номер 24:12:0380201:4;
-п.Байкал, ул. Набережная д.66, кадастровый номер 24:12:0380201:6;
-земельный участок, кадастровый номер 4:12:0380201:1, согласно Приложению № 74;

75. Земельные участки, расположенные по адресам:

- п.Байкал, ул. Рабочая 8А, кадастровый номер 24:12:0380201:260;
- п.Байкал, ул. Лесная 10, кадастровый номер 24:12:0380201:265;
- п.Байкал, ул. Лесная 8-2, кадастровый номер 24:12:0380201:54;
- п.Байкал, ул. Лесная 6-2, кадастровый номер 24:12:0380201:27,
согласно Приложению № 75;

76. Земельные участки, расположенные по адресам:

- п.Байкал, ул. Набережная 5-1, кадастровый номер 24:12:0380201:74;
- п.Байкал, ул. Набережная д.6, кадастровый номер 24:12:0380201:15;
- п.Байкал, ул. Набережная № 3А, кадастровый номер 24:12:0380201:254;
- п.Байкал, ул. Набережная д.2 кв.1, кадастровый номер 24:12:0380201:24;
- п.Байкал, ул. Набережная д.1А, кадастровый номер 24:12:0380201:8,
согласно Приложению № 76;

77. Земельные участки, расположенные по адресам:

- п.Байкал, ул. Солнечная 8, кадастровый номер 24:12:0380201:258;
- п.Байкал, ул. Солнечная 10, кадастровый номер 24:12:0380201:257;
- п.Байкал, ул. Солнечная д.6, кадастровый номер 24:12:0380201:157;
- п.Байкал, ул. Солнечная 2, кадастровый номер 24:12:0380201:259;
- п.Байкал, ул. Солнечная 4, кадастровый номер 24:12:0380201:41;
- п.Байкал, ул. Набережная 10Б, кадастровый номер 24:12:0380201:256;
- п.Байкал, ул. Зеленая д.1, кадастровый номер 24:12:0380201:5,
- п.Байкал, ул. Солнечная 1А, кадастровый номер 24:12:0380201:266;
- п.Байкал, ул. пер. Солнечная 3, кадастровый номер 24:12:0380201:253;
- п.Байкал, ул. Солнечная д.9, кадастровый номер 24:12:0380201:13,
- п.Байкал, ул. Солнечная д.11, кадастровый номер 24:12:0380201:3;
- п.Байкал, ул. Набережная 10А, кадастровый номер 24:12:0380201:282,
согласно Приложению № 77;

78. Земельные участки, расположенные по адресам:

- д.Горская, ул. Центральная д.40, кадастровый номер 24:12:0380301:3;
- д.Горская, ул. Центральная 43А, кадастровый номер 24:12:0380301:130;
- д.Горская, ул. Центральная 43, кадастровый номер 24:12:0380301:69;
- д.Горская, ул. Крайняя 13, кадастровый номер 24:12:0380301:233;
- д.Горская, ул. Крайняя 13А, кадастровый номер 24:12:0380301:234;
- д.Горская, ул. Центральная 41 А, кадастровый номер 24:12:0380301:4;
- д.Горская, ул. Крайняя 12 А, кадастровый номер 24:12:0380301:459,
согласно Приложению № 78;

79. Земельные участки, расположенные по адресам:

- д.Горская, ул. Центральная д.40, кадастровый номер 24:12:0380301:198;
- д.Горская, ул. Центральная 30 А, кадастровый номер 24:12:0380301:390;
- д.Горская, ул. Центральная 34, кадастровый номер 24:12:0380301:66;
- д.Горская, ул. Центральная 36, кадастровый номер 24:12:0380301:131;
- д.Горская, ул. Центральная 36А, кадастровый номер 24:12:0380301:460;
- д.Горская, ул. Центральная 37, кадастровый номер 24:12:0380301:80,
- д.Горская, ул. Центральная 33, кадастровый номер 24:12:0380301:134;
- д.Горская, ул. Центральная 29, кадастровый номер 24:12:0380301:2,

согласно Приложению № 79;

80. Земельные участки, расположенные по адресам:

- д.Горская ул. Центральная д.40, кадастровый номер 24:12:0380301:457, согласно Приложению № 80;

81. Земельные участки, расположенные по адресам:

-д.Горская, ул. Центральная д.21, кадастровый номер 24:12:0380301:61;
-д.Горская, ул. Центральная 21/1, кадастровый номер 24:12:0380301:206;
-д.Горская, ул. Центральная 23, кадастровый номер 24:12:0380301:199;
-д.Горская, ул. Центральная 23/1, кадастровый номер 24:12:0380301:461;
-д.Горская, пер. Лесной 2, кадастровый номер 24:12:0380301:392;
-д.Горская, пер. Лесной 1, кадастровый номер 24:12:0380301:217,
-д.Горская, ул. Центральная 21А, кадастровый номер 24:12:0380301:204;
-д.Горская, ул. Центральная 21Б, кадастровый номер 24:12:0380301:209,
-д.Горская, ул. Центральная 21Б/1, кадастровый номер 24:12:0380301:210,
-д.Горская, пер. Лесной 7, кадастровый номер 24:12:0380301:391;
-д.Горская, пер. Лесной 6, кадастровый номер 24:12:0380301:411,
согласно Приложению № 81;

82. Земельные участки, расположенные по адресам:

-д.Горская, ул. Центральная д.16, кадастровый номер 24:12:0380301:62;
-д.Горская, ул. Центральная 14-2, кадастровый номер 24:12:0380301:36;
-д.Горская, ул. Центральная 22, кадастровый номер 24:12:0380301:79;
-д.Горская, ул. Центральная 24, кадастровый номер 24:12:0380301:139;
-д.Горская, ул. Центральная 26-1, кадастровый номер 24:12:0380301:1,
согласно Приложению № 82;

83. Земельные участки, расположенные по адресам:

-д.Горская, ул. Центральная 11, кадастровый номер 24:12:0380301:22;
-д.Горская, ул. Центральная д.17, кадастровый номер 24:12:0380301:6;
-д.Горская, пер. Молодежный 6, кадастровый номер 24:12:0380301:249,
согласно Приложению № 83;

84. Земельные участки, расположенные по адресам:

-д.Горская, ул. Центральная 5-2, кадастровый номер 24:12:0380301:454;
-д.Горская, ул. Центральная д.7, кадастровый номер 24:12:0380301:67;
-д.Горская, пер. Молодежный 2, кадастровый номер 24:12:0380301:248;
-д.Горская, пер. Молодежный 4, кадастровый номер 24:12:0380301:247;
-д.Горская, пер. Молодежный 1А, кадастровый номер 24:12:0380301:219;
-д.Горская, пер. Молодежный № 1, кадастровый номер 24:12:0380301:197;
-д.Горская, пер. Молодежный 3, кадастровый номер 24:12:0380301:205;
-д.Горская, пер. Молодежный №5, кадастровый номер 24:12:0380301:214,
-д.Горская, пер. Молодежный 7, кадастровый номер 24:12:0380301:215;
-д.Горская, ул. Центральная д.1 кв.1, кадастровый номер 24:12:0380301:220,
согласно Приложению № 84;

85. Земельные участки, расположенные по адресам:

-д.Горская, ул. Лубнева д.5, кадастровый номер 24:12:0380301:63;
-д.Горская, ул. Лубнева 3, кадастровый номер 24:12:0380301:232;
-д.Горская, ул. Центральная 8, кадастровый номер 24:12:0380301:237;

-д.Горская, ул. Центральная 10, кадастровый номер 24:12:0380301:129, согласно Приложению № 85;

86. Земельные участки, расположенные по адресам:

-д.Горская, ул. Центральная д.21, кадастровый номер 24:12:0380301:61;
-д.Горская, ул. Центральная 21/1, кадастровый номер 24:12:0380301:206;
-д.Горская, ул. Центральная 23, кадастровый номер 24:12:0380301:199;
-д.Горская, ул. Центральная 23/1, кадастровый номер 24:12:0380301:461;
-д.Горская, пер. Лесной 1, кадастровый номер 24:12:0380301:217;
-д.Горская, пер. Лесной 2, кадастровый номер 24:12:0380301:392,
-д.Горская, ул. Центральная 21 Б, кадастровый номер 24:12:0380301:209;
-д.Горская, ул. Центральная 21А, кадастровый номер 24:12:0380301:204,
-д.Горская, ул. Центральная 21Б/1, кадастровый номер 24:12:0380301:210, согласно Приложению № 86;

87. Земельные участки, расположенные по адресам:

-д.Горская, ул. Центральная 43, кадастровый номер 24:12:0380301:137;
-д.Горская, пер. Лесной 7, кадастровый номер 24:12:0380301:391;
-д.Горская, пер. Лесной 6, кадастровый номер 24:12:0380301:411, согласно Приложению № 87;

88. Земельные участки, расположенные по адресам:

-д.Горская, ул. Центральная 43, кадастровый номер 24:12:0380301:64, согласно Приложению № 88;

89. Земельные участки, расположенные по адресам:

-д.Горская, ул. Заречная 3, кадастровый номер 24:12:0380401:3, согласно Приложению № 89;

90. Земельные участки, расположенные по адресам:

-с.Верхнепашино, ул. Заречная 19А, кадастровый номер 24:12:0380401:283;
-с.Верхнепашино, ул. Заречная д.15, кадастровый номер 24:12:0380401:1;
-с.Верхнепашино, ул. Заречная д.11, кадастровый номер 24:12:0380401:2, согласно Приложению № 90;

91. Земельные участки, расположенные по адресам:

-с.Верхнепашино, ул. Заречная 2А, кадастровый номер 24:12:0380401:107;
-с.Верхнепашино, ул. Заречная 1Д, кадастровый номер 24:12:0380401:290;
-с.Верхнепашино, ул. Заречная 1В, кадастровый номер 24:12:0380401:84,
с.Верхнепашино ул. Заречная 1Г, кадастровый номер 24:12:0380401:289;
-с.Верхнепашино, ул. Заречная 1Б, кадастровый номер 24:12:0380401:83, согласно Приложению № 91;

92. Земельные участки, расположенные по адресам:

-с.Верхнепашино, ул. Заречная 16, кадастровый номер 24:12:0380401:118;
-с.Верхнепашино, ул. Заречная 19А, кадастровый номер 24:12:0380401:283;
-с.Верхнепашино, ул. Заречная 10, кадастровый номер 24:12:0380401:92,
-с.Верхнепашино, ул. Заречная 8, кадастровый номер 24:12:0380401:91;
-с.Верхнепашино, ул. Заречная 16, кадастровый номер 24:12:0380401:93;
-с.Верхнепашино, ул. Заречная 4А, кадастровый номер 24:12:0380401:108,
-с.Верхнепашино, ул. Заречная 4, кадастровый номер 24:12:0380401:94;
-с.Верхнепашино, ул. Заречная 2, кадастровый номер 24:12:0380401:45,

согласно Приложению № 92;

93. Земельные участки, расположенные по адресам:

- с.Верхнепашино, ул. Заречная 27А, кадастровый номер 24:12:0380401:286;
 - с.Верхнепашино, ул. Заречная 25А, кадастровый номер 24:12:0380401:285;
 - с.Верхнепашино, ул. Заречная 24, кадастровый номер 24:12:0380401:291,
 - с.Верхнепашино, ул. Заречная 22, кадастровый номер 24:12:0380401:110;
 - с.Верхнепашино, ул. Заречная 18, кадастровый номер 24:12:0380401:90;
 - с.Верхнепашино, ул. Заречная 25, кадастровый номер 24:12:0380401:113,
 - с.Верхнепашино, ул. Заречная 20, кадастровый номер 24:12:0380401:105;
 - с.Верхнепашино, ул. Заречная 23А, кадастровый номер 24:12:0380401:96;
 - с.Верхнепашино, ул. Заречная 23, кадастровый номер 24:12:0380401:97,
- согласно Приложению № 93;

94. Земельные участки, расположенные по адресам:

- д.Прутовая, ул. Тракторная 12, кадастровый номер 24:12:0380401:85;
 - д.Прутовая, ул. Тракторная 10 А, кадастровый номер 24:12:0380401:284;
 - д.Прутовая, ул. Тракторная д.41, кв.1, кадастровый номер 24:12:0380401:18;
 - д.Прутовая, ул. Тракторная 8, кадастровый номер 24:12:0380401:7;
 - д.Прутовая, ул. Тракторная 2А, кадастровый номер 24:12:0380401:243;
 - д.Прутовая, ул. Тракторная 6, кадастровый номер 24:12:0380401:89,
 - д.Прутовая, ул. Тракторная 4Б, кадастровый номер 24:12:0380401:86;
 - д.Прутовая ул. Тракторная 4А, кадастровый номер 24:12:0380401:81;
 - д.Прутовая, ул. Тракторная 4В, кадастровый номер 24:12:0380401:111;
 - с.Верхнепашино ул. Тракторная 4В, кадастровый номер 24:12:0380401:292,
- согласно Приложению № 94;

95. Земельные участки, расположенные по адресам:

- д.Прутовая, ул. Тракторная д.30, кадастровый номер 24:12:0380401:5;
 - д.Прутовая, ул. Тракторная 28, кадастровый номер 24:12:0380401:82;
 - д.Прутовая, ул. Тракторная 28, кадастровый номер 24:12:0380401:294;
 - д.Прутовая, ул. Тракторная 22, кадастровый номер 24:12:0380401:46;
 - д.Прутовая, ул. Тракторная 18, кадастровый номер 24:12:0380401:8;
 - д.Прутовая, ул. Тракторная 22, кадастровый номер 24:12:0380401:46,
 - д.Прутовая, ул. Тракторная 18 А, кадастровый номер 24:12:0380401:274;
 - д.Прутовая, ул. Тракторная 29, кадастровый номер 24:12:0380401:21;
 - д.Прутовая, ул. Тракторная 63, кадастровый номер 24:12:0380401:20,
- согласно Приложению № 95;

96. Земельные участки, расположенные по адресам:

- д.Прутовая, ул. Тракторная д.7, кадастровый номер 24:12:0380402:3;
 - д.Прутовая, ул. Тракторная д.36, кадастровый номер 24:12:0380402:87,
- согласно Приложению № 96;

97. Земельные участки, расположенные по адресам:

- земельный участок, кадастровый номер 24:12:0380402:28;
 - д.Прутовая, ул. Тракторная д.27, кадастровый номер 24:12:0380402:94;
 - д.Прутовая, ул. Тракторная 27А, кадастровый номер 24:12:0380402:93,
- согласно Приложению № 97;

98. Земельные участки, расположенные по адресам:

-д.Прутовая, ул. Трактовая д.49, кадастровый номер 24:12:0380402:11;
-д.Прутовая, ул. Трактовая 47, кадастровый номер 24:12:0380402:23;
-д.Прутовая, ул. Трактовая д.45, кадастровый номер 24:12:0380402:78;
-д.Прутовая, ул. Трактовая д.45, кадастровый номер 24:12:0380402:77;
-д.Прутовая, ул. Трактовая 43, кадастровый номер 24:12:0380402:70;
-д.Прутовая, ул. Трактовая 41-1, кадастровый номер 24:12:0380402:47,
-д.Прутовая, ул. Трактовая 41-2, кадастровый номер 24:12:0380402:10,
согласно Приложению № 98;

99. Земельные участки, расположенные по адресам:

-д.Прутовая, ул. Трактовая 67, кадастровый номер 24:12:0380402:5;
-д.Прутовая, ул. Трактовая 65, кадастровый номер 24:12:0380402:43;
-д.Прутовая, ул. Трактовая 63, кадастровый номер 24:12:0380402:69;
-д.Прутовая, ул. Трактовая 61, кадастровый номер 24:12:0380402:25;
- кадастровый номер 24:12:0380402:90;
-д.Прутовая, ул. Трактовая 55, кадастровый номер 24:12:0380402:24,
-д.Прутовая, ул. Трактовая 55А, кадастровый номер 24:12:0380402:87,
согласно Приложению № 99;

100. Земельные участки, расположенные по адресам:

-д.Прутовая, ул. Трактовая 40, кадастровый номер 24:12:0380402:46;
-д.Прутовая, ул. Трактовая 38, кадастровый номер 24:12:0380402:72;
-д.Прутовая, ул. Трактовая 73, кадастровый номер 24:12:0380402:41;
-д.Прутовая, ул. Трактовая 71, кадастровый номер 24:12:0380402:27;
-д.Прутовая ул. Трактовая д.36А, кадастровый номер 24:12:0380402:7;
-д.Прутовая, ул. Трактовая д.36, кадастровый номер 24:12:0380402:8,
согласно Приложению № 100;

101. Земельные участки, расположенные по адресам:

-д.Прутовая, ул. Трактовая 42, кадастровый номер 24:12:0380402:33;
-д.Прутовая, ул. Трактовая 75, кадастровый номер 24:12:0380402:101;
-д.Прутовая, ул. Трактовая 75Б, кадастровый номер 24:12:0380402:100,
согласно Приложению № 101;

102. Земельные участки, расположенные по адресам:

-земельный участок, кадастровый номер 24:12:0380403:4,
согласно Приложению № 102;

103. Земельные участки, расположенные по адресам:

-земельный участок, кадастровый номер 24:12:0380404:225,
согласно Приложению № 103;

104. Земельные участки, расположенные по адресам:

-д.Южаково, ул. Речная д.1А, кадастровый номер 24:12:0380501:5;
-д.Южаково, ул. Речная 1Б, кадастровый номер 24:12:0380501:175;
-д.Южаково, ул. Речная 1В, кадастровый номер 24:12:0380501:167;
-д.Южаково, ул. Речная 1Г, кадастровый номер 24:12:0380501:169;
-д.Южаково ул. Речная 1Д, кадастровый номер 24:12:0380501:170,
согласно Приложению № 104;

105. Земельные участки, расположенные по адресам:

-д.Южаково, ул. Речная 6, кадастровый номер 24:12:0380501:37,

согласно Приложению № 105;

106. Земельные участки, расположенные по адресам:

- д.Южаково, ул. Луговая 4, кадастровый номер 24:12:0380501:111;
 - д.Южаково, ул. Луговая 2А, кадастровый номер 24:12:0380501:119;
 - д.Южаково, ул. Луговая 2, кадастровый номер 24:12:0380501:116,
- согласно Приложению № 106;

107. Земельные участки, расположенные по адресам:

- д.Южаково, ул. Луговая 4, кадастровый номер 24:12:0380501:164;
 - д.Южаково, ул. Речная 11, кадастровый номер 24:12:0380501:118;
 - д.Южаково, ул. Речная 14, кадастровый номер 24:12:0380501:11;
 - д.Южаково, ул. Речная д.10, кадастровый номер 24:12:0380501:64;
 - д.Южаково ул. Речная д.13, кадастровый номер 24:12:0380501:1;
 - д.Южаково ул. Речная д.11, кадастровый номер 24:12:0380501:4,
- согласно Приложению № 107;

108. Земельные участки, расположенные по адресам:

- д.Южаково, ул. Речная д.22, кадастровый номер 24:12:0380501:6;
 - д.Южаково, ул. Луговая 21, кадастровый номер 24:12:0380501:112;
 - д.Южаково, ул. Луговая 19, кадастровый номер 24:12:0380501:179;
 - д.Южаково, ул. Речная 20, кадастровый номер 24:12:0380501:168;
 - д.Южаково ул. Речная д.18, кадастровый номер 24:12:0380501:62;
 - д.Южаково ул. Речная д.19, кадастровый номер 24:12:0380501:65,
- согласно Приложению № 108;

109. Земельные участки, расположенные по адресам:

- д.Южаково, ул. Луговая 18, кадастровый номер 24:12:0380501:113;
 - д.Южаково, ул. Луговая 33, кадастровый номер 24:12:0380501:180;
 - д.Южаково, ул. Луговая 31, кадастровый номер 24:12:0380501:383;
 - д.Южаково, ул. Луговая 10, кадастровый номер 24:12:0380501:117,
- согласно Приложению № 109;

110. Земельные участки, расположенные по адресам:

- д. Южаково ул. Речная 36, кадастровый номер 24:12:0380501:176;
 - д.Южаково, ул. Речная 34, кадастровый номер 24:12:0380501:101;
 - д.Южаково, ул. Речная 32, кадастровый номер 24:12:0380501:114;
 - д.Южаково, ул. Речная 30, кадастровый номер 24:12:0380501:178;
 - д.Южаково ул. Речная д.28, кадастровый номер 24:12:0380501:2;
 - д.Южаково ул. Речная д.26, кадастровый номер 24:12:0380501:103,
 - д.Южаково, ул. Речная д.24А, кадастровый номер 24:12:0380501:7;
 - д.Южаково, ул. Речная 25, кадастровый номер 24:12:0380501:171;
 - д.Южаково, ул. Речная 25А, кадастровый номер 24:12:0380501:120;
 - д.Южаково, ул. Речная 25Б, кадастровый номер 24:12:0380501:166;
 - д.Южаково ул. Речная 29, кадастровый номер 24:12:0380501:9;
 - д.Южаково ул. Речная д.31, кадастровый номер 24:12:0380501:174,
- согласно Приложению № 110;

2. Настоящее постановление вступает в силу с момента подписания.

3. Схема границ прилегающих территорий Верхнепашинского сельсовета, после ее утверждения публикуется в печатном издании «Сельский вестник» и размещается на официальном информационном Интернет-сайте Енисейского района Красноярского края.



Глава сельсовета

П.И. Ефремов



Масштаб: 1:2000



Условные обозначения:

	границы земельных участков
	граница прилегающей территории
24:12:XXXXXXXX: XXX	кадастровый номер земельного участка
ул.	Наименование улицы



Масштаб 1: 2000



Условные обозначения:

	границы земельных участков
	граница прилегающей территории
24:12:XXXXXXXX:XXX	кадастровый номер земельного участка
ул.	наименование улицы



Масштаб 1: 2000



Условные обозначения:

	границы земельных участков
	граница прилегающей территории
24:12:XXXXXXXX:XXX	кадастровый номер земельного участка
ул.	наименование улицы



Масштаб 1: 2000

Условные обозначения:



	границы земельных участков
	граница прилегающей территории
24:12:XXXXXXXX:XXX	кадастровый номер земельного участка
ул.	наименование улицы

Приложение № 5
к Постановлению
администрации Верхнепашинского
сельсовета
от _____ № _____
Схема № 5



Масштаб 1: 2000



Условные обозначения:

	границы земельных участков
	граница прилегающей территории
24:12:XXXXXXX:XXX	кадастровый номер земельного участка
ул.	наименование улицы



Масштаб 1: 2000



Условные обозначения:

	границы земельных участков
	граница прилегающей территории
24:12:XXXXXXXX:XXX	кадастровый номер земельного участка
ул.	наименование улицы



Масштаб 1: 2000



Условные обозначения:

	границы земельных участков
	граница прилегающей территории
24:12:XXXXXXX:XXX	кадастровый номер земельного участка
ул.	наименование улицы



Масштаб 1: 2000



Условные обозначения:

	границы земельных участков
	граница прилегающей территории
24:12:XXXXXXX:XXX	кадастровый номер земельного участка
ул.	наименование улицы



Масштаб 1: 1000

Условные обозначения:



	границы земельных участков
	граница прилегающей территории
24:12:XXXXXXXX:XXX	кадастровый номер земельного участка
ул.	наименование улицы

Приложение № 10
к Постановлению
администрации Верхнепашинского
сельсовета
от _____ № _____
Схема № 10



Масштаб 1: 2000



Условные обозначения:

	границы земельных участков
	граница прилегающей территории
24:12:XXXXXXX:XXX	кадастровый номер земельного участка
ул.	наименование улицы



Масштаб 1: 1000

Условные обозначения:



	границы земельных участков
	граница прилегающей территории
24:12:XXXXXXX:XXX	кадастровый номер земельного участка
ул.	наименование улицы

Приложение № 12
к Постановлению
администрации Верхнепашинского
сельсовета
от _____ № _____
Схема № 12



Масштаб 1: 2000

Условные обозначения:



	границы земельных участков
	граница прилегающей территории
24:12:XXXXXXX:XXX	кадастровый номер земельного участка
ул.	наименование улицы

Приложение № 13
к Постановлению
администрации Верхнепашинского
сельсовета
от ____ № ____
Схема № 13



Масштаб 1: 2000



Условные обозначения:

	границы земельных участков
	граница прилегающей территории
24:12:XXXXXXX:XXX	кадастровый номер земельного участка
ул.	наименование улицы



Масштаб 1: 2000

Условные обозначения:

	границы земельных участков
	граница прилегающей территории
24:12:XXXXXXX:XXX	кадастровый номер земельного участка
ул.	наименование улицы

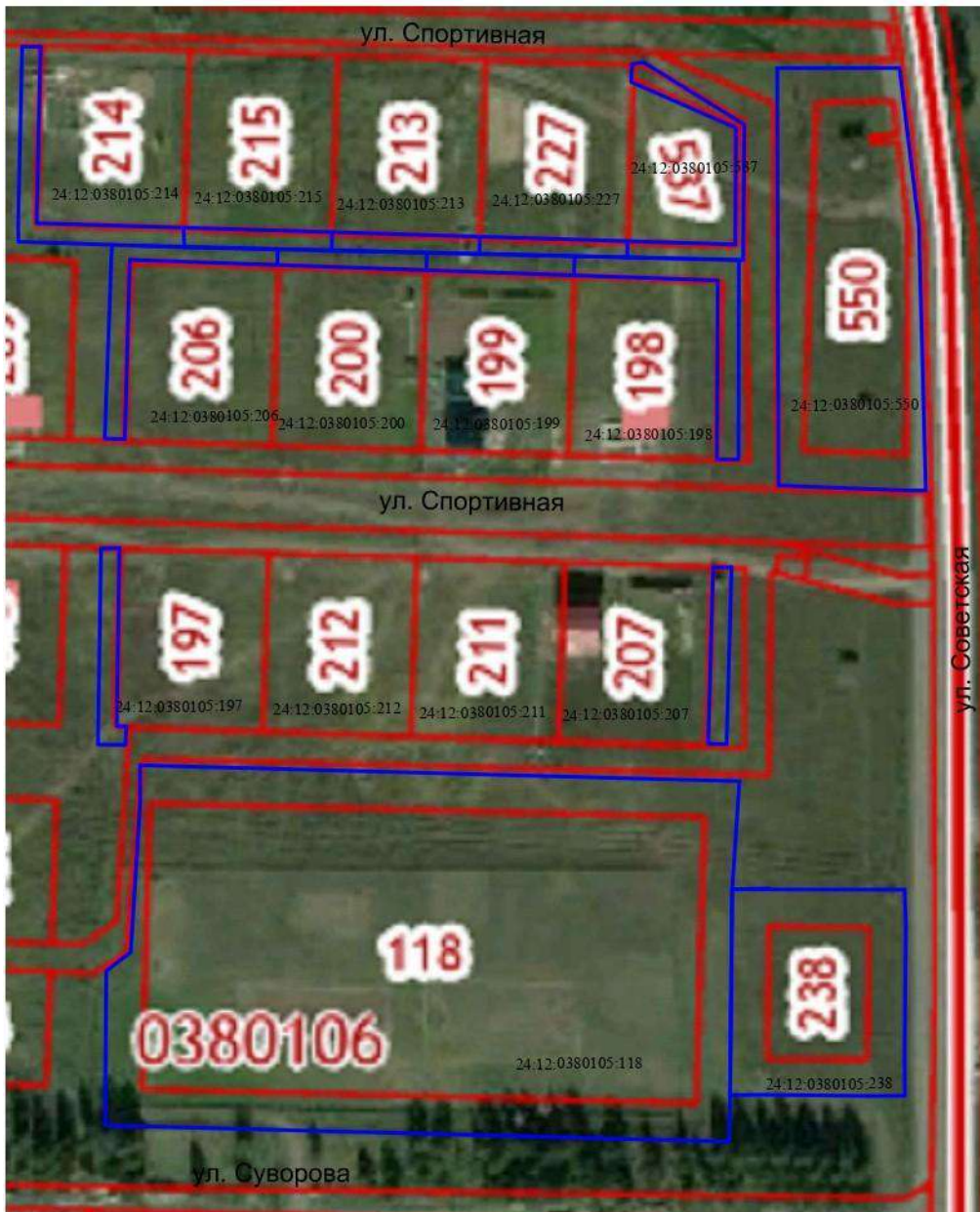
Приложение № 15
к Постановлению
администрации Верхнепашинского
сельсовета
от ____ № ____
Схема № 15



Масштаб 1: 2000



Условные обозначения:

—	границы земельных участков
—	граница прилегающей территории
24:12:XXXXXXX:XXX	кадастровый номер земельного участка
ул.	наименование улицы



Масштаб 1: 2000



Условные обозначения:

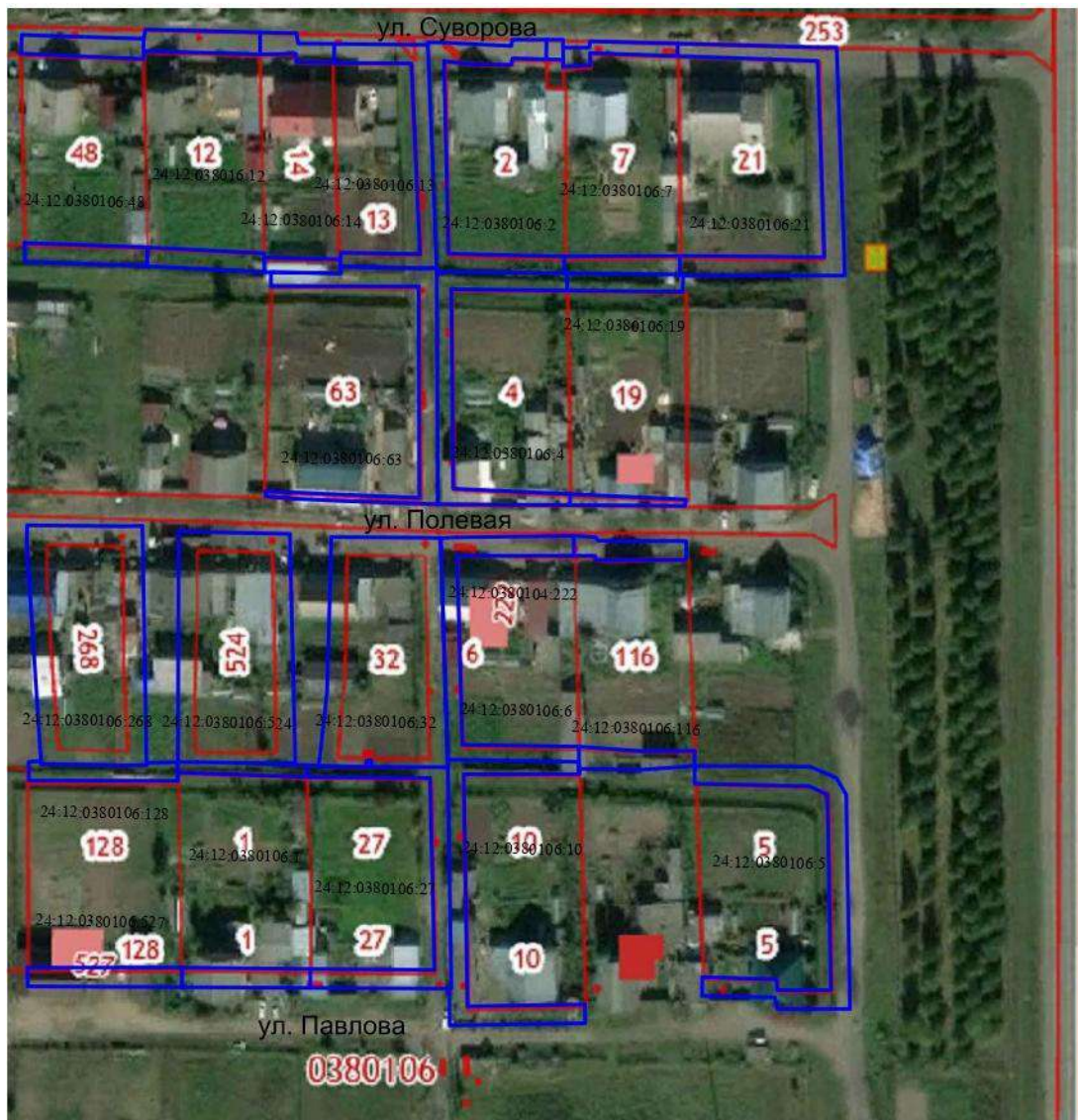
	границы земельных участков
	граница прилегающей территории
24:12:XXXXXXX:XXX	кадастровый номер земельного участка
ул.	наименование улицы



Масштаб 1: 2000



Условные обозначения:

	границы земельных участков
	граница прилегающей территории
24:12:XXXXXXX:XXX	кадастровый номер земельного участка
ул.	наименование улицы

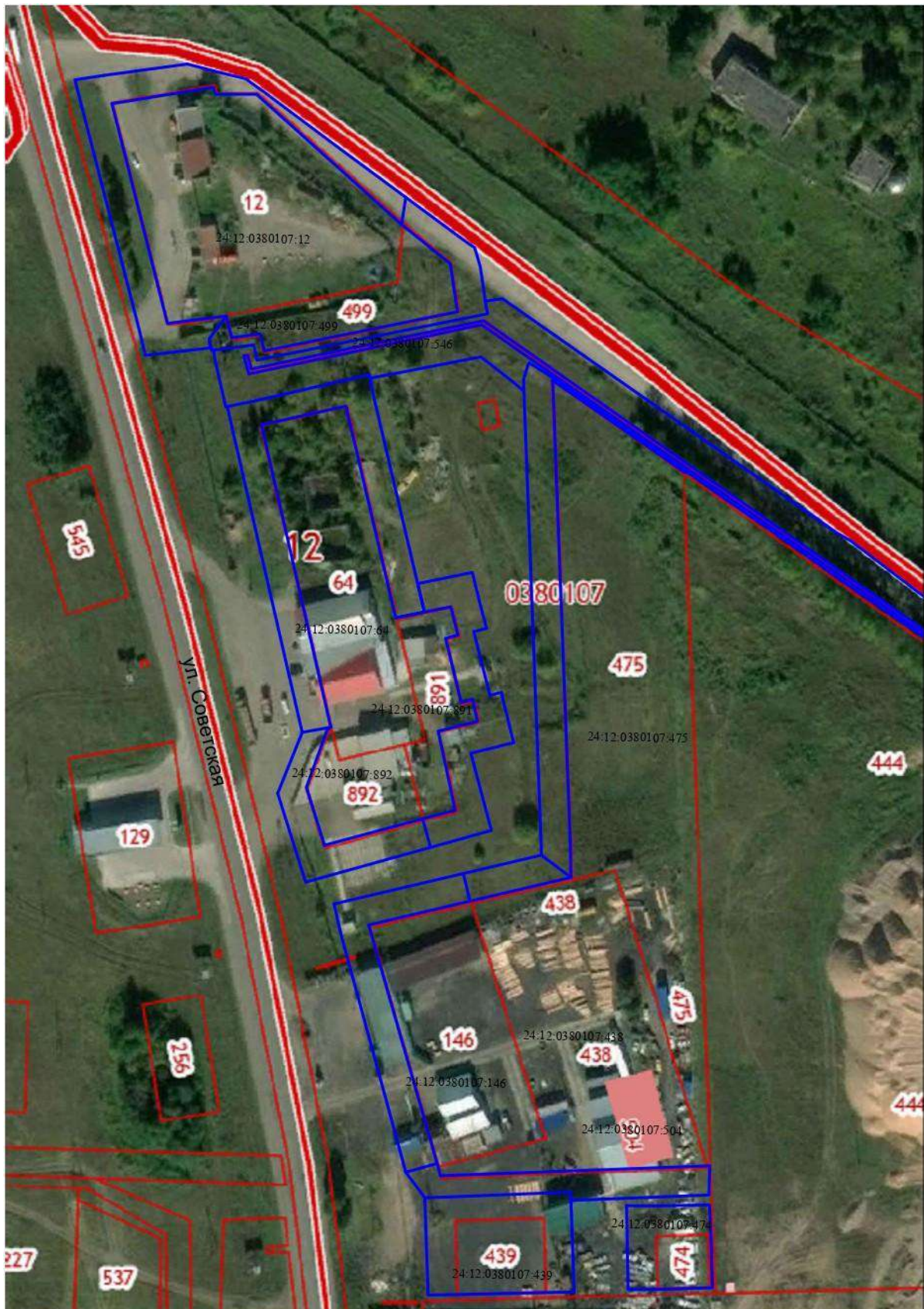


Масштаб 1: 2000

Условные обозначения:



	границы земельных участков
	граница прилегающей территории
24:12:XXXXXXX:XXX	кадастровый номер земельного участка
ул.	наименование улицы

Приложение № 19
к Постановлению администрации
Верхнепашинского сельсовета
от _____ № _____
Схема № 19



Масштаб 1: 2000



Условные обозначения:

	границы земельных участков
	граница прилегающей территории
24:12:XXXXXXX:XXX	кадастровый номер земельного участка
ул.	наименование улицы



Масштаб 1: 2000

Условные обозначения:

	границы земельных участков
	граница прилегающей территории
24:12:XXXXXXX:XXX	кадастровый номер земельного участка
ул.	наименование улицы



Масштаб 1: 2000



Условные обозначения:

—	границы земельных участков
—	граница прилегающей территории
24:12:XXXXXXX:XXX	кадастровый номер земельного участка
ул.	наименование улицы



Масштаб 1: 2000

Условные обозначения:



	границы земельных участков
	граница прилегающей территории
24:12:XXXXXXX:XXX	кадастровый номер земельного участка
ул.	наименование улицы

Приложение № 23
к Постановлению
администрации Верхнепашинского
сельсовета
от ____ № ____
Схема № 23



Масштаб 1: 2000

Условные обозначения:



	границы земельных участков
	граница прилегающей территории
24:12:XXXXXXX:XXX	кадастровый номер земельного участка
ул.	наименование улицы

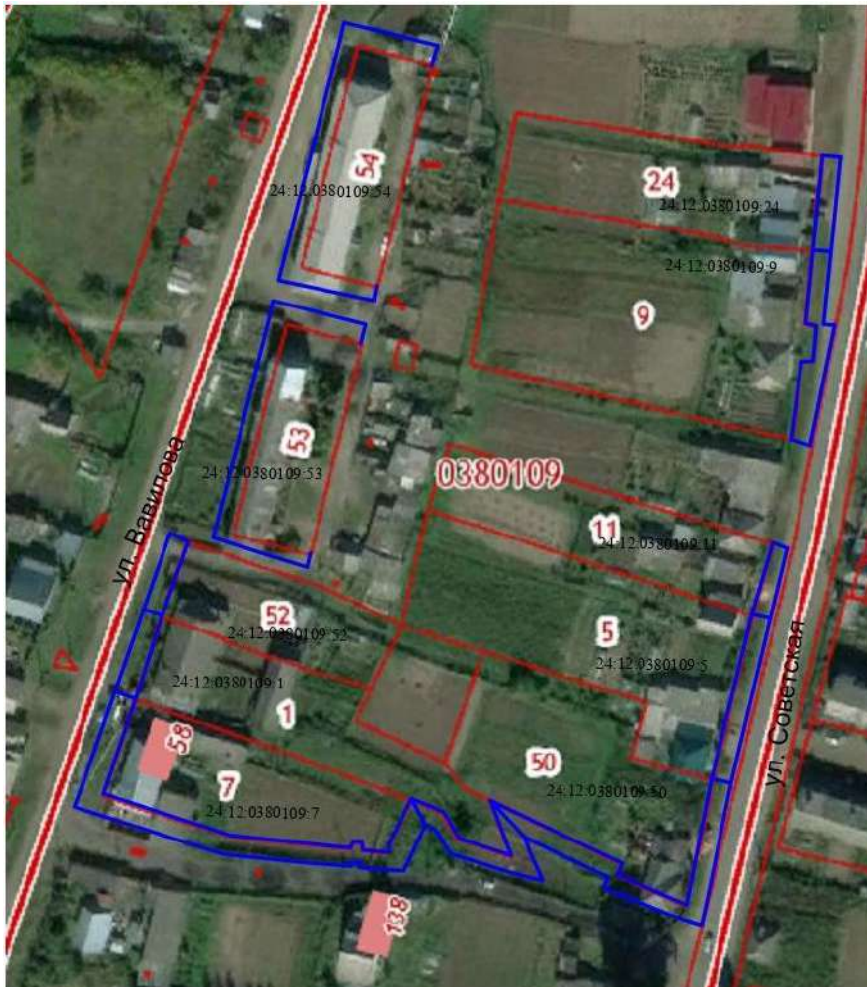
Приложение № 24
к Постановлению
администрации Верхнепашинского
сельсовета
от ____ № ____
Схема № 24



Масштаб 1: 2000



Условные обозначения:

	границы земельных участков
	граница прилегающей территории
24:12:XXXXXXX:XXX	кадастровый номер земельного участка
ул.	наименование улицы



Масштаб 1: 2000

Условные обозначения:



	границы земельных участков
	граница прилегающей территории
24:12:XXXXXXX:XXX	кадастровый номер земельного участка
ул.	наименование улицы

Приложение № 26
к Постановлению
администрации Верхнепашинского
сельсовета
от ____ № ____
Схема № 26

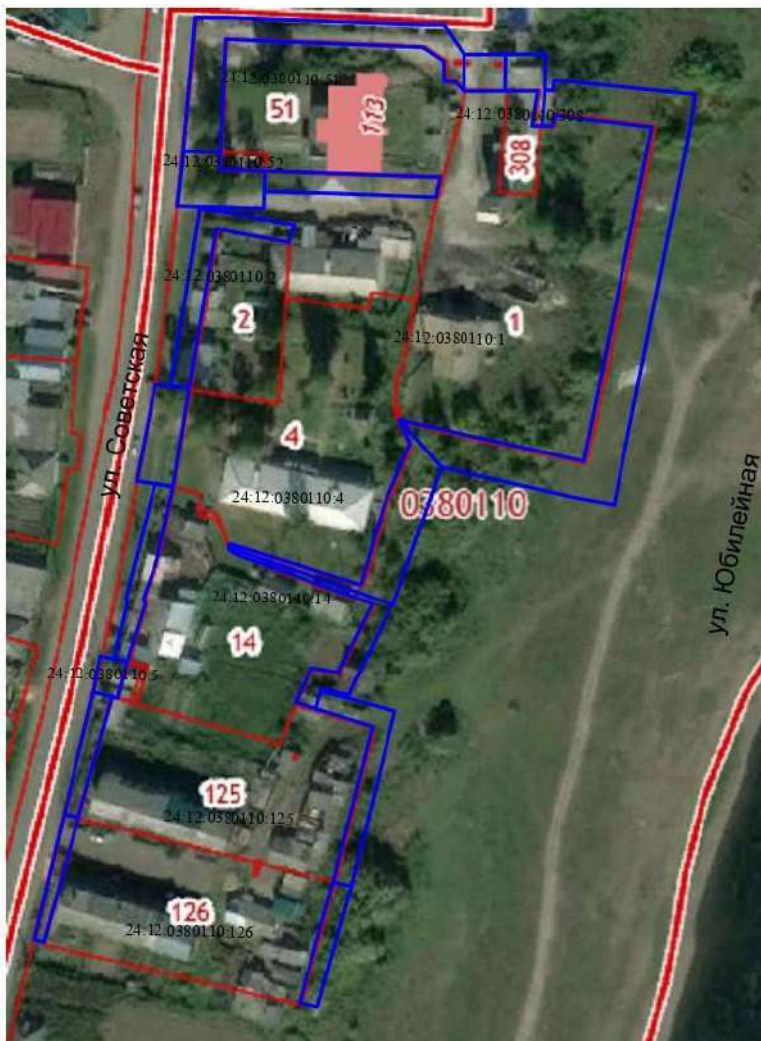


Масштаб 1: 2000

Условные обозначения:



	границы земельных участков
	граница прилегающей территории
24:12:XXXXXXX:XXX	кадастровый номер земельного участка
ул.	наименование улицы

Приложение № 27
к Постановлению
администрации Верхнепашинского
сельсовета
от ____ № ____
Схема № 27



Масштаб 1: 2000



Условные обозначения:

	границы земельных участков
	граница прилегающей территории
24:12:XXXXXXX:XXX	кадастровый номер земельного участка
ул.	наименование улицы



Масштаб 1: 2000



Условные обозначения:

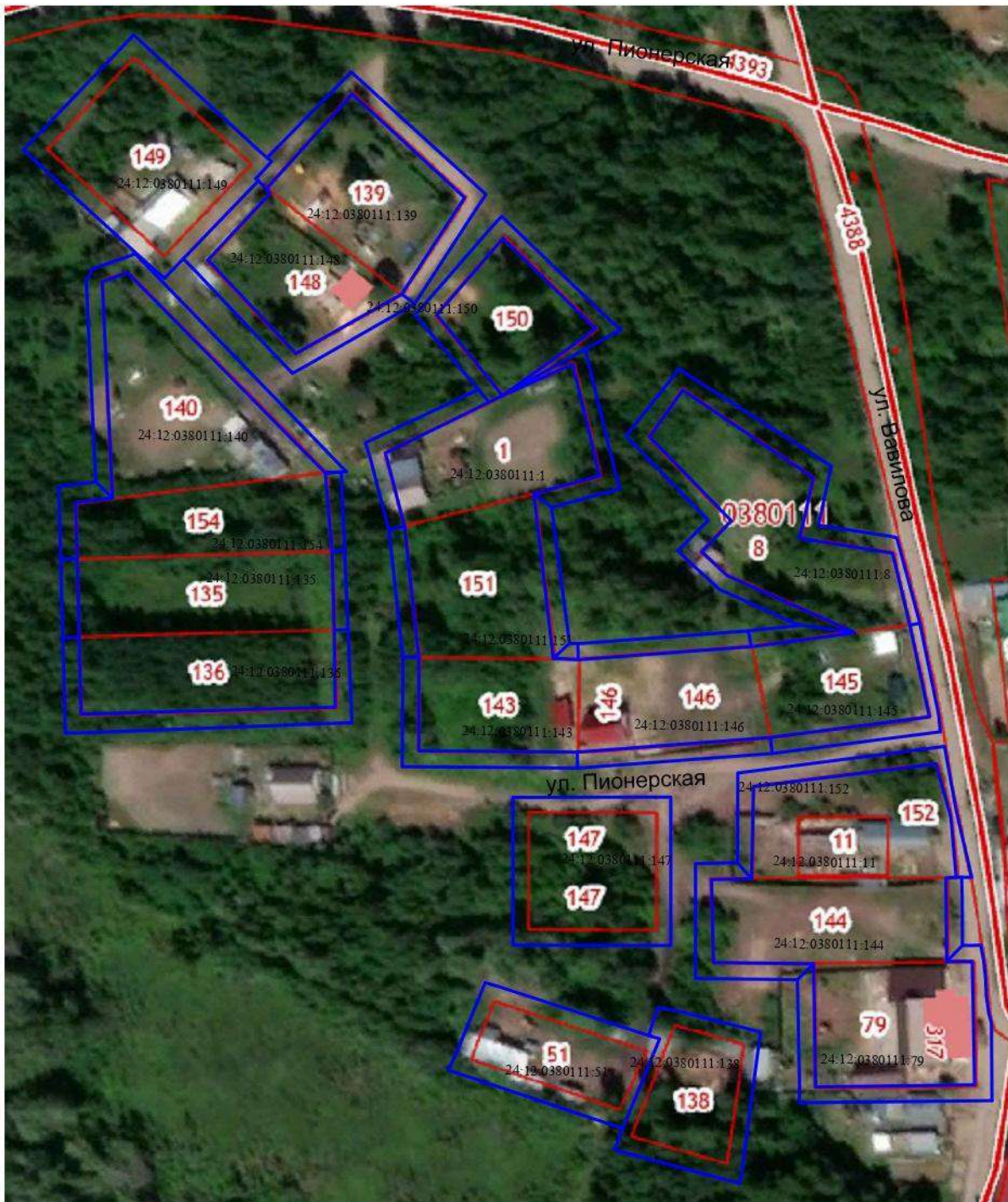
	границы земельных участков
	граница прилегающей территории
24:12:XXXXXXX:XXX	кадастровый номер земельного участка
ул.	наименование улицы



Масштаб 1: 2000



Условные обозначения:

	границы земельных участков
	граница прилегающей территории
24:12:XXXXXXX:XXX	кадастровый номер земельного участка
ул.	наименование улицы



Масштаб 1: 2000

Условные обозначения:



	границы земельных участков
	граница прилегающей территории
24:12:XXXXXXX:XXX	кадастровый номер земельного участка
ул.	наименование улицы

Приложение № 31
к Постановлению администрации
Верхнепашинского сельсовета
от ____ № ____
Схема № 31



Масштаб 1: 2000



Условные обозначения:

	границы земельных участков
	граница прилегающей территории
24:12:XXXXXXX:XXX	кадастровый номер земельного участка
ул.	наименование улицы

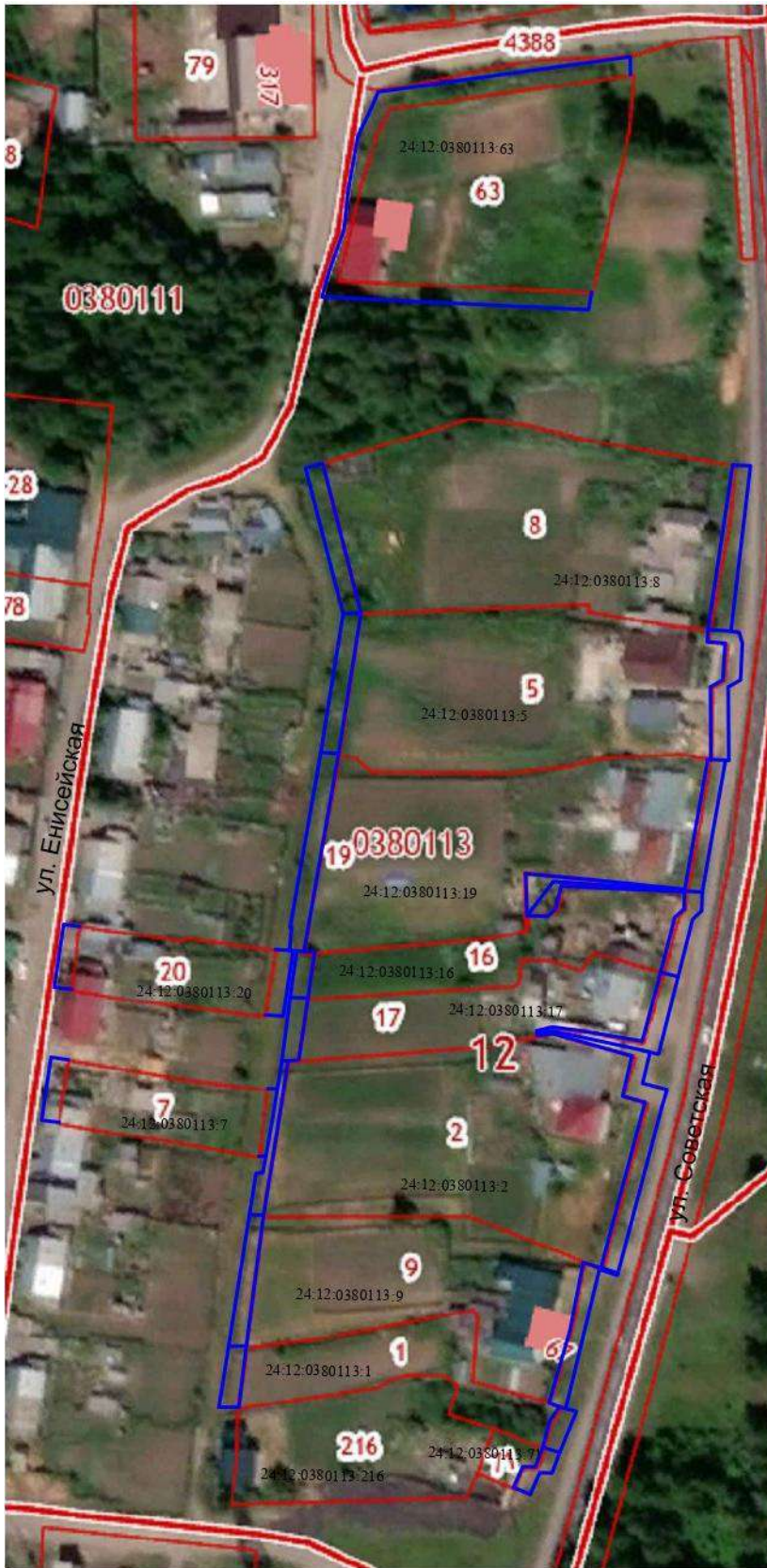


Масштаб 1: 2000

Условные обозначения:



	границы земельных участков
	граница прилегающей территории
24:12:XXXXXXXX:XXX	кадастровый номер земельного участка
ул.	наименование улицы

Приложение № 33
к Постановлению
администрации Верхнепашинского
сельсовета
от ____ № ____
Схема № 33



Масштаб 1: 2000

Условные обозначения:



	границы земельных участков
	граница прилегающей территории
24:12:XXXXXXX:XXX	кадастровый номер земельного участка
ул.	наименование улицы

Приложение № 34
к Постановлению
администрации Верхнепашинского
сельсовета
от ____ № ____
Схема № 34



Масштаб 1: 2000



Условные обозначения:

	границы земельных участков
	граница прилегающей территории
24:12:XXXXXXX:XXX	кадастровый номер земельного участка
ул.	наименование улицы



Масштаб 1: 2000



Условные обозначения:

	границы земельных участков
	граница прилегающей территории
24:12:XXXXXXX:XXX	кадастровый номер земельного участка
ул.	наименование улицы



Масштаб 1: 2000

Условные обозначения:



	границы земельных участков
	граница прилегающей территории
24:12:XXXXXXX:XXX	кадастровый номер земельного участка
ул.	наименование улицы

Приложение № 37
к Постановлению
администрации Верхнепашинского
сельсовета
от ____ № ____
Схема № 37



Масштаб 1: 2000



Условные обозначения:

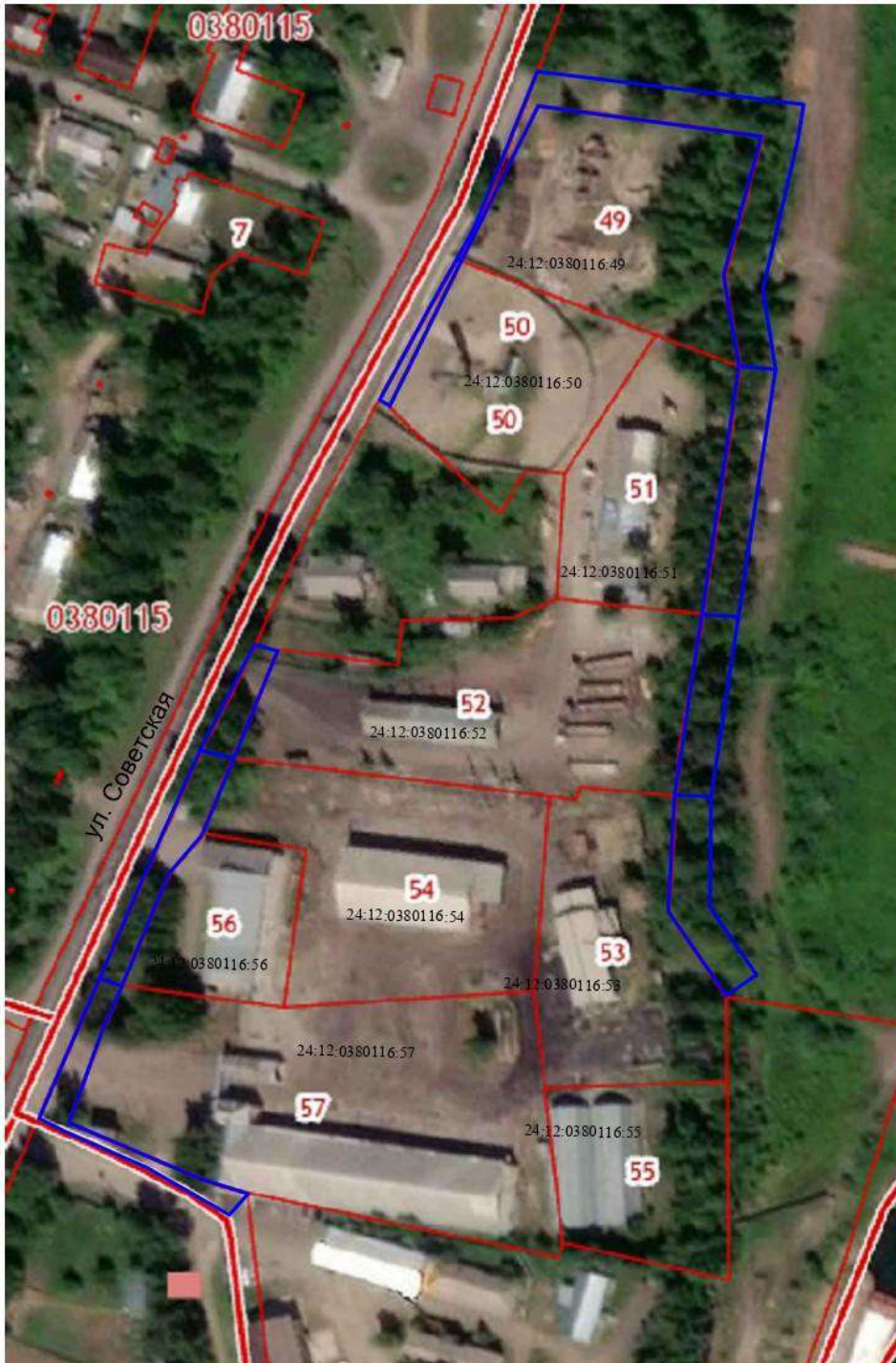
	границы земельных участков
	граница прилегающей территории
24:12:XXXXXXX:XXX	кадастровый номер земельного участка
ул.	наименование улицы



Масштаб 1: 2000



Условные обозначения:

	границы земельных участков
	граница прилегающей территории
24:12:XXXXXXXX:XXX	кадастровый номер земельного участка
ул.	наименование улицы



Масштаб 1: 2000



Условные обозначения:

	границы земельных участков
	граница прилегающей территории
24:12:XXXXXXX:XXX	кадастровый номер земельного участка
ул.	наименование улицы



Масштаб 1: 2000



Условные обозначения:

	границы земельных участков
	граница прилегающей территории
24:12:XXXXXXX:XXX	кадастровый номер земельного участка
ул.	наименование улицы



Масштаб 1: 2000



Условные обозначения:

	границы земельных участков
	граница прилегающей территории
24:12:XXXXXXXX:XXX	кадастровый номер земельного участка
ул.	наименование улицы



Масштаб 1: 2000

Условные обозначения:



	границы земельных участков
	граница прилегающей территории
24:12:XXXXXXX:XXX	кадастровый номер земельного участка
ул.	наименование улицы

Приложение № 43
к Постановлению
администрации Верхнепашинского
сельсовета
от ____ № ____
Схема № 43



Масштаб 1: 2000

Условные обозначения:



	границы земельных участков
	граница прилегающей территории
24:12:XXXXXXX:XXX	кадастровый номер земельного участка
ул.	наименование улицы

Приложение № 44
к Постановлению
администрации Верхнепашинского
сельсовета
от _____ № _____
Схема № 44



Масштаб 1: 2000



Условные обозначения:

	границы земельных участков
	граница прилегающей территории
24:12:XXXXXXX:XXX	кадастровый номер земельного участка
ул.	наименование улицы



Масштаб 1: 2000



Условные обозначения:

	границы земельных участков
	граница прилегающей территории
24:12:XXXXXXX:XXX	кадастровый номер земельного участка
ул.	наименование улицы



Масштаб 1: 2000



Условные обозначения:

	границы земельных участков
	граница прилегающей территории
24:12:XXXXXXX:XXX	кадастровый номер земельного участка
ул.	наименование улицы



Масштаб 1: 2000

Условные обозначения:



	границы земельных участков
	граница прилегающей территории
24:12:XXXXXXX:XXX	кадастровый номер земельного участка
ул.	наименование улицы

Приложение № 48
к Постановлению
администрации Верхнепашинского
сельсовета
от ____ № ____
Схема № 48



Масштаб 1: 2000

Условные обозначения:



	границы земельных участков
	граница прилегающей территории
24:12:XXXXXXX:XXX	кадастровый номер земельного участка
ул.	наименование улицы

Приложение № 49
к Постановлению
администрации Верхнепашинского
сельсовета
от ____ № ____
Схема № 49



Масштаб 1: 2000



Условные обозначения:

	границы земельных участков
	граница прилегающей территории
24:12:XXXXXXX:XXX	кадастровый номер земельного участка
ул.	наименование улицы



Масштаб 1: 2000



Условные обозначения:

	границы земельных участков
	граница прилегающей территории
24:12:XXXXXXX:XXX	кадастровый номер земельного участка
ул.	наименование улицы



Масштаб 1: 2000



Условные обозначения:

	границы земельных участков
	граница прилегающей территории
24.12:XXXXXXXX:XXX	кадастровый номер земельного участка
ул.	наименование улицы



Масштаб 1: 2000



Условные обозначения:

	границы земельных участков
	граница прилегающей территории
24:12:XXXXXXXX:XXX	кадастровый номер земельного участка
ул.	наименование улицы



Масштаб 1: 2000



Условные обозначения:

	границы земельных участков
	граница прилегающей территории
24:12:XXXXXXXX:XXX	кадастровый номер земельного участка
ул.	наименование улицы



Масштаб 1: 2000



Условные обозначения:

	границы земельных участков
	граница прилегающей территории
24:12:XXXXXXXX:XXX	кадастровый номер земельного участка
ул.	наименование улицы



Масштаб 1: 2000



Условные обозначения:

	границы земельных участков
	граница прилегающей территории
24:12:XXXXXXX:XXX	кадастровый номер земельного участка
ул.	наименование улицы



Масштаб 1: 2000



Условные обозначения:

	границы земельных участков
	граница прилегающей территории
24:12:XXXXXXX:XXX	кадастровый номер земельного участка
ул.	наименование улицы



Масштаб 1: 2000



Условные обозначения:

	границы земельных участков
	граница прилегающей территории
24:12:XXXXXXX:XXX	кадастровый номер земельного участка
ул.	наименование улицы



Масштаб 1: 2000



Условные обозначения:

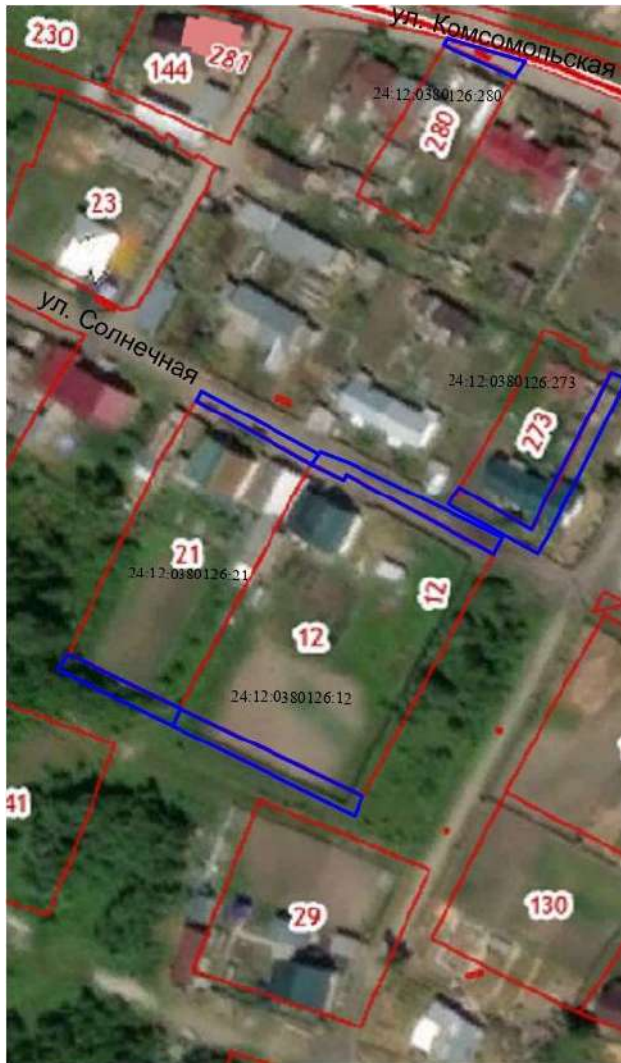
	границы земельных участков
	граница прилегающей территории
24:12:XXXXXXXX:XXX	кадастровый номер земельного участка
ул.	наименование улицы



Масштаб 1: 2000



Условные обозначения:

	границы земельных участков
	граница прилегающей территории
24:12:XXXXXXX:XXX	кадастровый номер земельного участка
ул.	наименование улицы



Масштаб 1: 2000



Условные обозначения:

	границы земельных участков
	граница прилегающей территории
24:12:XXXXXXX:XXX	кадастровый номер земельного участка
ул.	наименование улицы



Масштаб 1: 2000



Условные обозначения:

	границы земельных участков
	граница прилегающей территории
24:12:XXXXXXX:XXX	кадастровый номер земельного участка
ул.	наименование улицы



Масштаб 1: 2000



Условные обозначения:

	границы земельных участков
	граница прилегающей территории
24:12:XXXXXXX:XXX	кадастровый номер земельного участка
ул.	наименование улицы



Масштаб 1: 2000



Условные обозначения:

	границы земельных участков
	граница прилегающей территории
24:12:XXXXXXX:XXX	кадастровый номер земельного участка
ул.	наименование улицы



Масштаб 1: 2000



Условные обозначения:

	границы земельных участков
	граница прилегающей территории
24:12:XXXXXXX:XXX	кадастровый номер земельного участка
ул.	наименование улицы



Масштаб 1: 2000



Условные обозначения:

	границы земельных участков
	граница прилегающей территории
24:12:XXXXXXX:XXX	кадастровый номер земельного участка
ул.	наименование улицы



Масштаб 1: 2000



Условные обозначения:

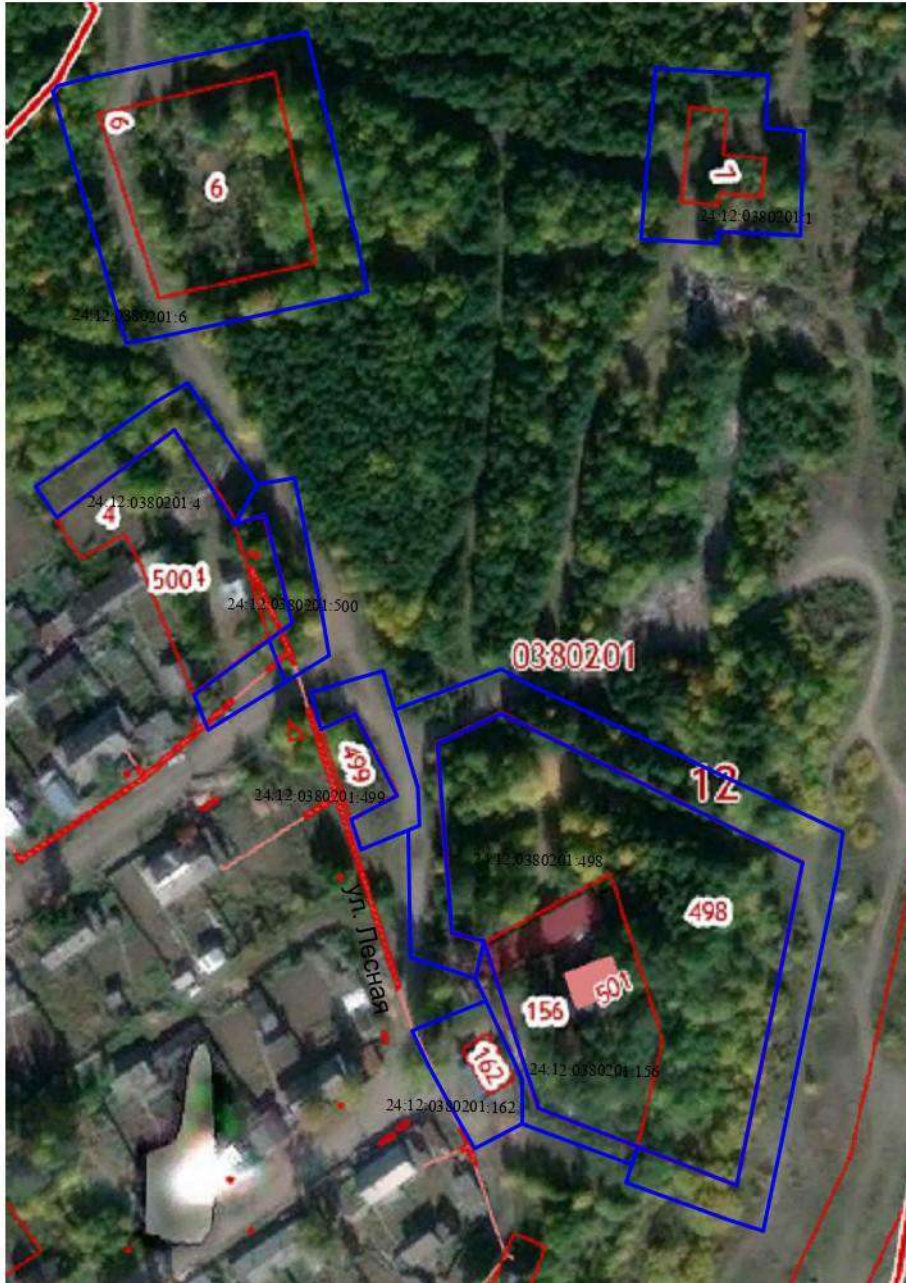
	границы земельных участков
	граница прилегающей территории
24:12:XXXXXXX:XXX	кадастровый номер земельного участка
ул.	наименование улицы



Масштаб 1: 2000



Условные обозначения:

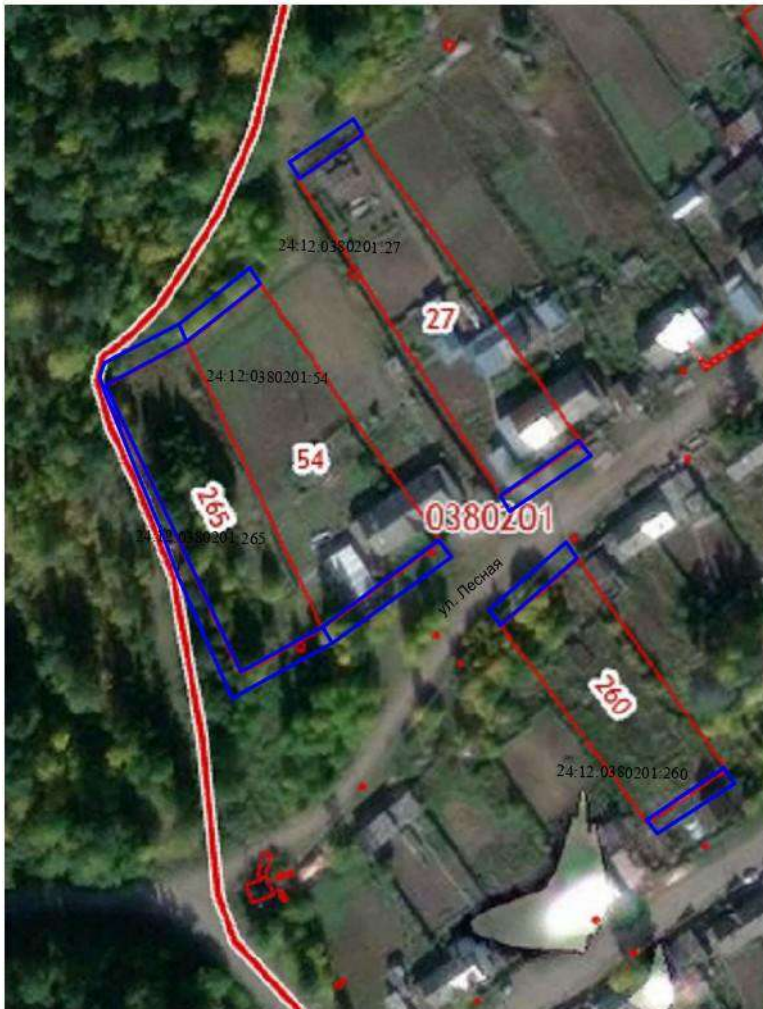
	границы земельных участков
	граница прилегающей территории
24:12:XXXXXXX:XXX	кадастровый номер земельного участка
ул.	наименование улицы



Масштаб 1: 2000



Условные обозначения:

	границы земельных участков
	граница прилегающей территории
24:12:XXXXXXX:XXX	кадастровый номер земельного участка
ул.	наименование улицы

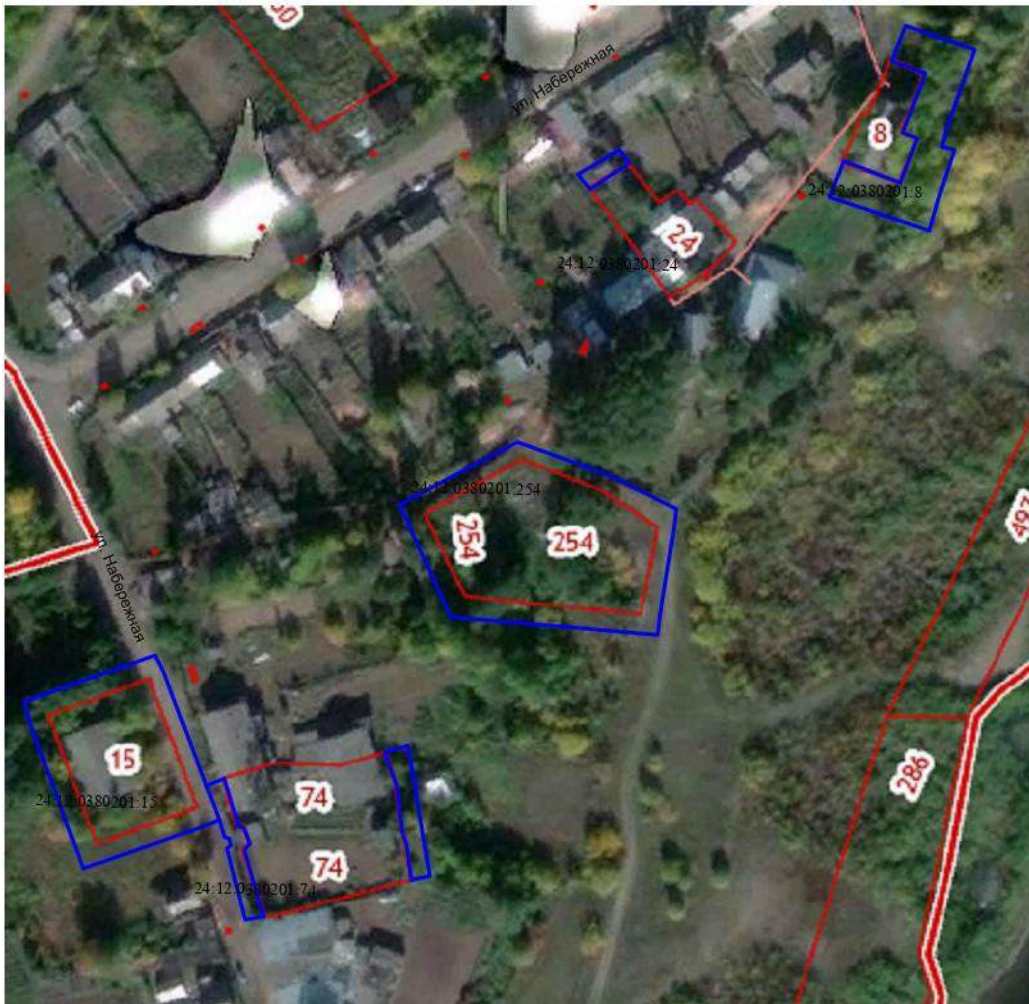


Масштаб 1: 2000

Условные обозначения:



	границы земельных участков
	граница прилегающей территории
24:12:XXXXXXX:XXX	кадастровый номер земельного участка
ул.	наименование улицы

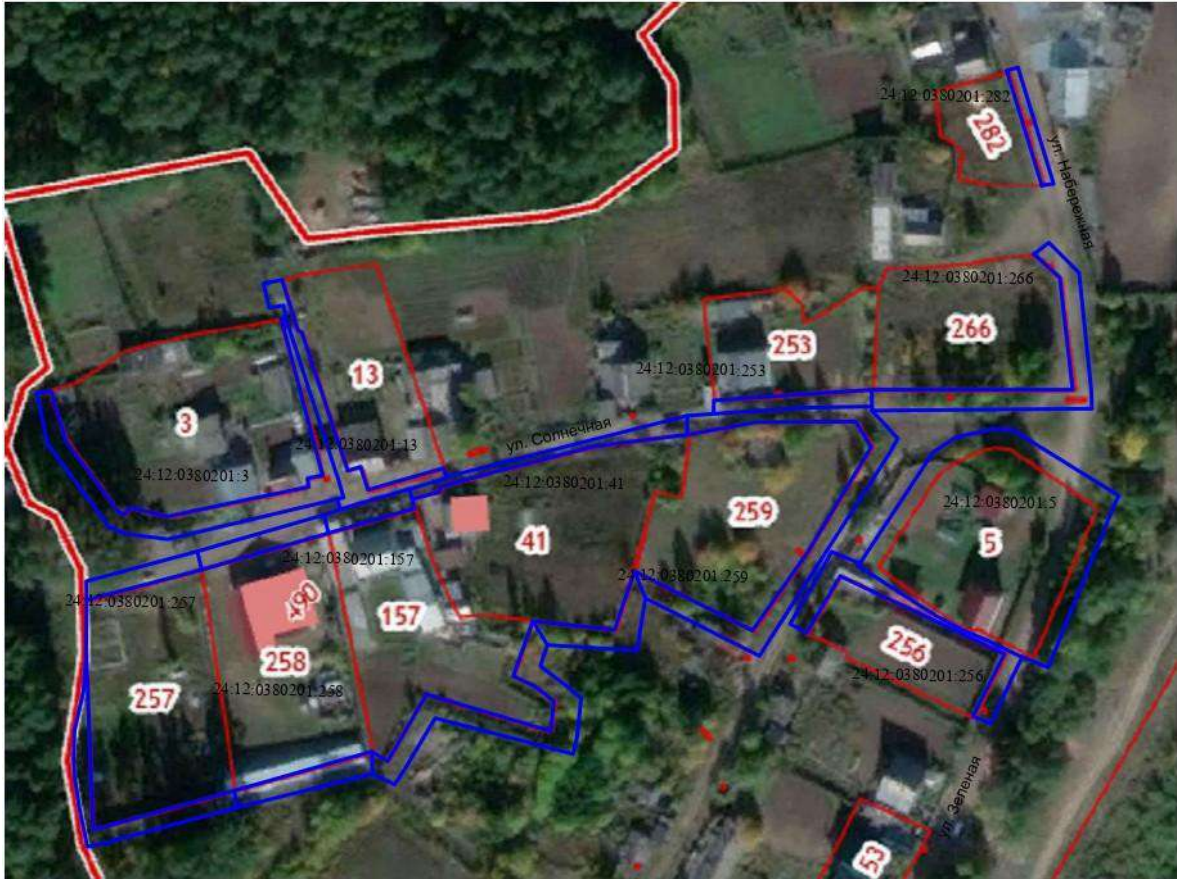
Приложение № 70
к Постановлению
администрации Верхнепашинского
сельсовета
от ____ № ____
Схема № 70



Масштаб 1: 2000



Условные обозначения:

	границы земельных участков
	граница прилегающей территории
24:12:XXXXXXX:XXX	кадастровый номер земельного участка
ул.	наименование улицы



Масштаб 1: 2000



Условные обозначения:

	границы земельных участков
	граница прилегающей территории
24:12:XXXXXXX:XXX	кадастровый номер земельного участка
ул.	наименование улицы



Масштаб 1: 2000

Условные обозначения:



	границы земельных участков
	граница прилегающей территории
24:12:XXXXXXX:XXX	кадастровый номер земельного участка
ул.	наименование улицы

Приложение № 73
к Постановлению
администрации Верхнепашинского
сельсовета
от ____ № ____
Схема № 73

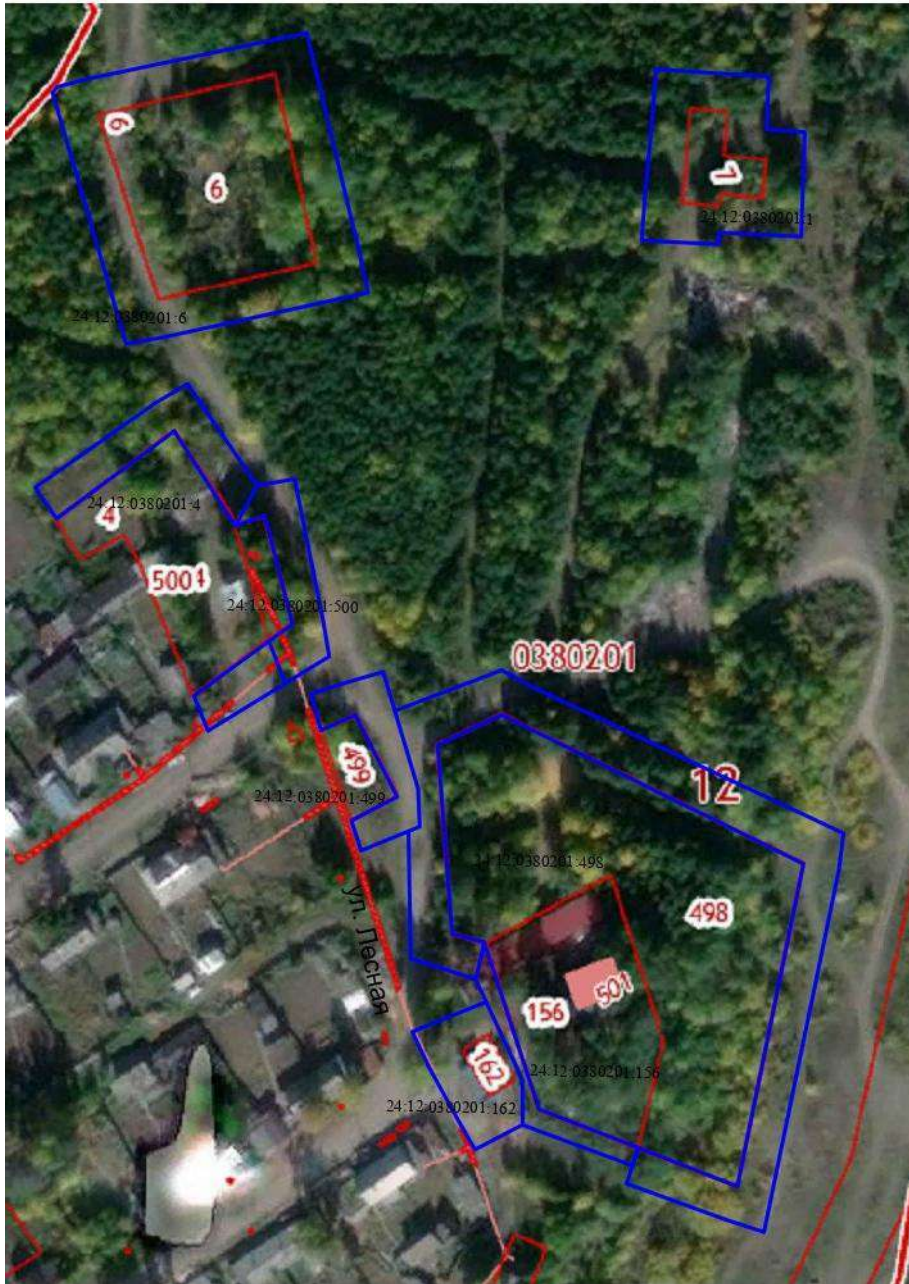


Масштаб 1: 2000

Условные обозначения:



	границы земельных участков
	граница прилегающей территории
24:12:XXXXXXX:XXX	кадастровый номер земельного участка
ул.	наименование улицы

Приложение № 74
к Постановлению
администрации Верхнепашинского
сельсовета
от ____ № ____
Схема № 74



Масштаб 1: 2000



Условные обозначения:

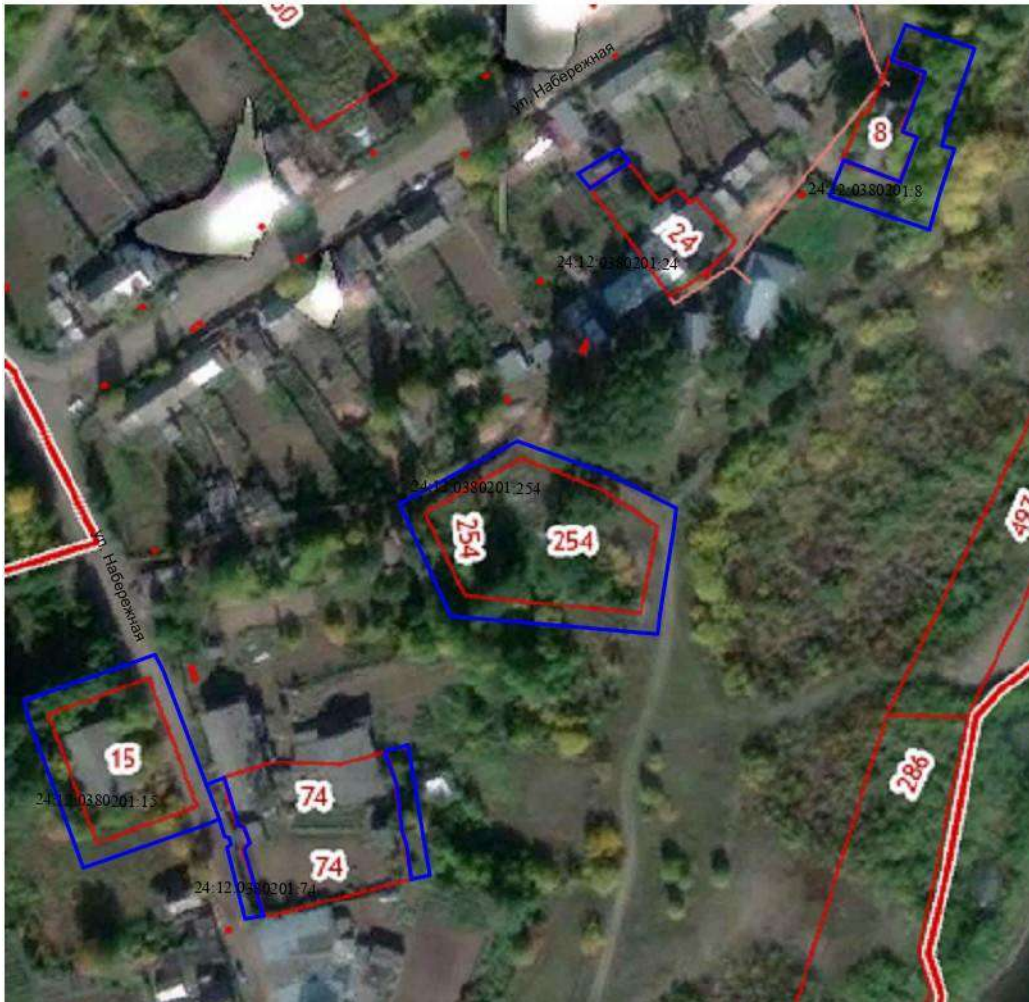
	границы земельных участков
	граница прилегающей территории
24:12:XXXXXXXX:XXX	кадастровый номер земельного участка
ул.	наименование улицы



Масштаб 1: 2000



Условные обозначения:

	границы земельных участков
	граница прилегающей территории
24:12:XXXXXXX:XXX	кадастровый номер земельного участка
ул.	наименование улицы



Масштаб 1: 2000

Условные обозначения:



	границы земельных участков
	граница прилегающей территории
24:12:XXXXXXX:XXX	кадастровый номер земельного участка
ул.	наименование улицы

Приложение № 77
к Постановлению
администрации Верхнепашинского
сельсовета
от ____ № ____
Схема № 77



Масштаб 1: 2000

Условные обозначения:



	границы земельных участков
	граница прилегающей территории
24:12:XXXXXXX:XXX	кадастровый номер земельного участка
ул.	наименование улицы

Приложение № 78
к Постановлению
администрации Верхнепашинского
сельсовета
от ____ № ____
Схема № 78



Масштаб 1: 2000

Условные обозначения:



	границы земельных участков
	граница прилегающей территории
24:12:XXXXXXX:XXX	кадастровый номер земельного участка
ул.	наименование улицы

Приложение № 79
к Постановлению
администрации Верхнепашинского
сельсовета
от ____ № ____
Схема № 79



Масштаб 1: 2000



Условные обозначения:

	границы земельных участков
	граница прилегающей территории
24:12:XXXXXXX:XXX	кадастровый номер земельного участка
ул.	наименование улицы



Масштаб 1: 2000

Условные обозначения:



	границы земельных участков
	граница прилегающей территории
24:12:XXXXXXX:XXX	кадастровый номер земельного участка
ул.	наименование улицы

Приложение № 81
к Постановлению
администрации Верхнепашинского
сельсовета
от ____ № ____
Схема № 81



Масштаб 1: 2000



Условные обозначения:

	границы земельных участков
	граница прилегающей территории
24:12:XXXXXXX:XXX	кадастровый номер земельного участка
ул.	наименование улицы



Масштаб 1: 2000

Условные обозначения:



	границы земельных участков
	граница прилегающей территории
24:12:XXXXXXX:XXX	кадастровый номер земельного участка
ул.	наименование улицы

Приложение № 83
к Постановлению
администрации Верхнепашинского
сельсовета
от ____ № ____
Схема № 83



Масштаб 1: 2000



Условные обозначения:

	границы земельных участков
	граница прилегающей территории
24:12:XXXXXXXX:XXX	кадастровый номер земельного участка
ул.	наименование улицы



Масштаб 1: 2000



Условные обозначения:

	границы земельных участков
	граница прилегающей территории
24:12:XXXXXXX:XXX	кадастровый номер земельного участка
ул.	наименование улицы



Масштаб 1: 2000



Условные обозначения:

	границы земельных участков
	граница прилегающей территории
24:12:XXXXXXX:XXX	кадастровый номер земельного участка
ул.	наименование улицы



Масштаб 1: 2000



Условные обозначения:

	границы земельных участков
	граница прилегающей территории
24:12:XXXXXXX:XXX	кадастровый номер земельного участка
ул.	наименование улицы



Масштаб 1: 2000



Условные обозначения:

	границы земельных участков
	граница прилегающей территории
24:12:XXXXXXX:XXX	кадастровый номер земельного участка
ул.	наименование улицы



Масштаб 1: 2000

Условные обозначения:



	границы земельных участков
	граница прилегающей территории
24:12:XXXXXXX:XXX	кадастровый номер земельного участка
ул.	наименование улицы

Приложение № 89
к Постановлению
администрации Верхнепашинского
сельсовета
от ____ № ____
Схема № 89

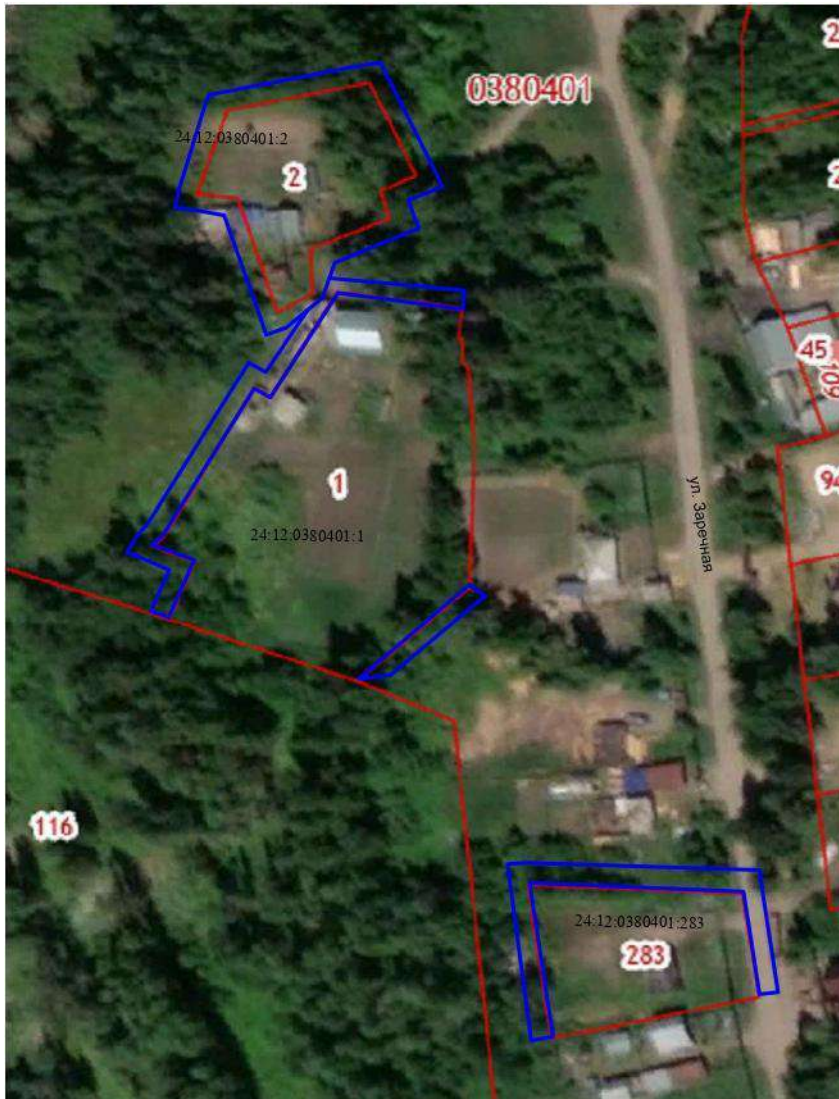


Масштаб 1: 2000

Условные обозначения:



	границы земельных участков
	граница прилегающей территории
24:12:XXXXXXX:XXX	кадастровый номер земельного участка
ул.	наименование улицы

Приложение № 90
к Постановлению
администрации Верхнепашинского
сельсовета
от ____ № ____
Схема № 90



Масштаб 1: 2000

Условные обозначения:



	границы земельных участков
	граница прилегающей территории
24:12:XXXXXXX:XXX	кадастровый номер земельного участка
ул.	наименование улицы

Приложение № 91
к Постановлению
администрации Верхнепашинского
сельсовета
от ____ № ____
Схема № 91



Масштаб 1: 2000

Условные обозначения:



	границы земельных участков
	граница прилегающей территории
24:12:XXXXXXXX:XXX	кадастровый номер земельного участка
ул.	наименование улицы

Приложение № 92
к Постановлению
администрации Верхнепашинского
сельсовета
от ____ № ____
Схема № 92



Масштаб 1: 2000

Условные обозначения:



	границы земельных участков
	граница прилегающей территории
24:12:XXXXXXX:XXX	кадастровый номер земельного участка
ул.	наименование улицы

Приложение № 93
к Постановлению
администрации Верхнепашинского
сельсовета
от ____ № ____
Схема № 93



Масштаб 1: 2000



Условные обозначения:

	границы земельных участков
	граница прилегающей территории
24:12:XXXXXXX:XXX	кадастровый номер земельного участка
ул.	наименование улицы



Масштаб 1: 2000



Условные обозначения:

	границы земельных участков
	граница прилегающей территории
24:12:XXXXXXX:XXX	кадастровый номер земельного участка
ул.	наименование улицы



Масштаб 1: 2000

Условные обозначения:



	границы земельных участков
	граница прилегающей территории
24:12:XXXXXXX:XXX	кадастровый номер земельного участка
ул.	наименование улицы

Приложение № 96
к Постановлению
администрации Верхнепашинского
сельсовета
от ____ № ____
Схема № 96

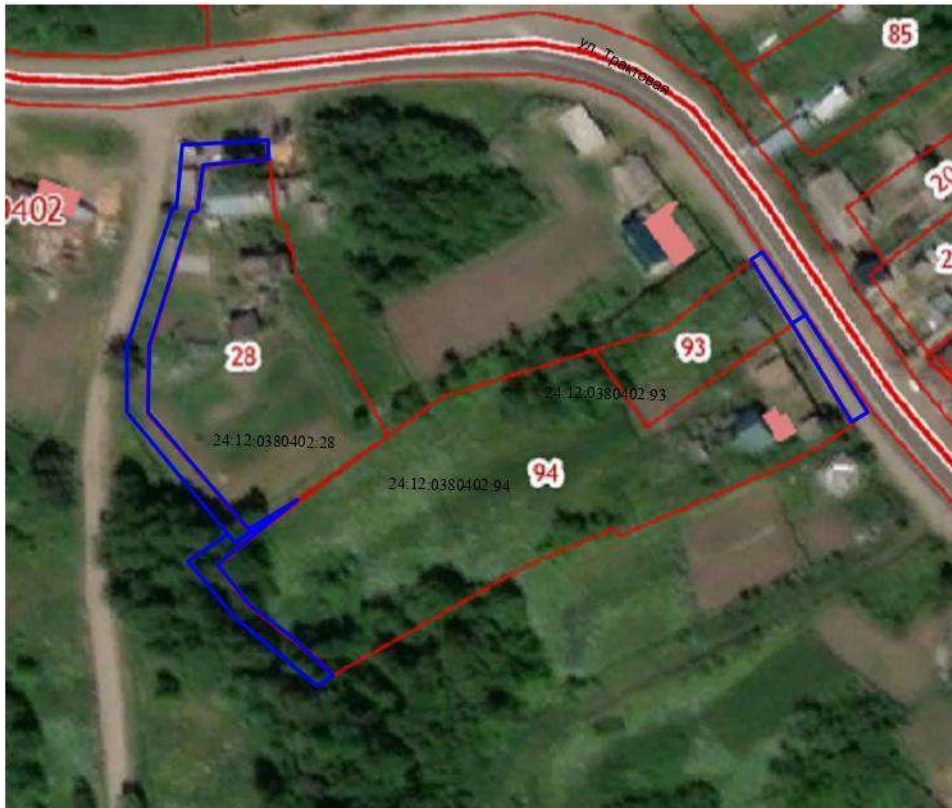


Масштаб 1: 2000

Условные обозначения:



	границы земельных участков
	граница прилегающей территории
24:12:XXXXXXXX:XXX	кадастровый номер земельного участка
ул.	наименование улицы

Приложение № 97
к Постановлению
администрации Верхнепашинского
сельсовета
от ____ № ____
Схема № 97



Масштаб 1: 2000

Условные обозначения:

	границы земельных участков
	граница прилегающей территории
24:12:XXXXXXX:XXX	кадастровый номер земельного участка
ул.	наименование улицы

Приложение № 98
к Постановлению
администрации Верхнепашинского
сельсовета
от ____ № ____
Схема № 98



Масштаб 1: 2000

Условные обозначения:



—	границы земельных участков
—	граница прилегающей территории
24:12:XXXXXXX:XXX	кадастровый номер земельного участка
ул.	наименование улицы

Приложение № 99
к Постановлению
администрации Верхнепашинского
сельсовета
от ____ № ____
Схема № 99



Масштаб 1: 2000

Условные обозначения:



	границы земельных участков
	граница прилегающей территории
24:12:XXXXXXX:XXX	кадастровый номер земельного участка
ул.	наименование улицы

Приложение № 100
к Постановлению
администрации Верхнепашинского
сельсовета
от ____ № ____
Схема № 100



Масштаб 1: 2000

Условные обозначения:



	границы земельных участков
	граница прилегающей территории
24:12:XXXXXXX:XXX	кадастровый номер земельного участка
ул.	наименование улицы


Приложение № 101
к Постановлению
администрации Верхнепашинского
сельсовета
от ____ № ____
Схема № 101



Масштаб 1: 2000



Условные обозначения:

	границы земельных участков
	граница прилегающей территории
24:12:XXXXXXXX:XXX	кадастровый номер земельного участка
ул.	наименование улицы



Масштаб 1: 2000



Условные обозначения:

	границы земельных участков
	граница прилегающей территории
24:12:XXXXXXX:XXX	кадастровый номер земельного участка
ул.	наименование улицы



Масштаб 1: 2000



Условные обозначения:

	границы земельных участков
	граница прилегающей территории
24:12:XXXXXXX:XXX	кадастровый номер земельного участка
ул.	наименование улицы



Масштаб 1: 2000

Условные обозначения:



	границы земельных участков
	граница прилегающей территории
24:12:XXXXXXX:XXX	кадастровый номер земельного участка
ул.	наименование улицы

Приложение № 105
к Постановлению
администрации Верхнепашинского
сельсовета
от ____ № ____
Схема № 105



Масштаб 1: 2000

Условные обозначения:



	границы земельных участков
	граница прилегающей территории
24:12:XXXXXXXX:XXX	кадастровый номер земельного участка
ул.	наименование улицы

Приложение № 106
к Постановлению
администрации Верхнепашинского
сельсовета
от ____ № ____
Схема № 106



Масштаб 1: 2000



Условные обозначения:

	границы земельных участков
	граница прилегающей территории
24:12:XXXXXXX:XXX	кадастровый номер земельного участка
ул.	наименование улицы



Масштаб 1: 2000



Условные обозначения:

	границы земельных участков
	граница прилегающей территории
24:12:XXXXXXX:XXX	кадастровый номер земельного участка
ул.	наименование улицы



Масштаб 1: 2000



Условные обозначения:

	границы земельных участков
	граница прилегающей территории
24:12:XXXXXXX:XXX	кадастровый номер земельного участка
ул.	наименование улицы



Масштаб 1: 2000



Условные обозначения:

	границы земельных участков
	граница прилегающей территории
24:12:XXXXXXXX:XXX	кадастровый номер земельного участка
ул.	наименование улицы



Масштаб 1: 2000

Условные обозначения:

	границы земельных участков
	граница прилегающей территории
24:12:XXXXXXX:XXX	кадастровый номер земельного участка
ул.	наименование улицы